

S2

3 4 17 18

Bauarbeiten am Kronenplatz sowie Richtung Waldstadt und Spöck

Umleitungspläne, Umgebungspläne, Fahrpläne und weitere Informationen zu den Bauarbeiten

VBK. Bewegt alle.



Phase
2

18. Mai bis
3. Juni 2024

Bauarbeiten am Kronenplatz sowie Richtung Waldstadt und Spöck

Angepasstes Betriebskonzept während der Bauarbeiten

Die VBK – Verkehrsbetriebe Karlsruhe GmbH passen ihr Betriebskonzept für die Linien 3, 4 und S2 zwischen Samstag, 18. Mai, 4:30 Uhr, und Montag, 3. Juni, 3:30 Uhr, an. Grund hierfür sind verschiedene Baumaßnahmen im Kreuzungsbereich der Kaiserstraße/Fritz-Erler-Straße nahe des Kronenplatzes sowie Infrastrukturarbeiten entlang des Streckenabschnittes zwischen den Haltestellen Hirtenweg/Technologiepark und Spöck Richard-Hecht-Schule. Während dieser Maßnahmen sind die Abschnitte für den Bahnverkehr gesperrt.

Im Kreuzungsbereich der Kaiserstraße/Fritz-Erler-Straße führen die Karlsruher Schieneninfrastrukturgesellschaft (KASIG), das Tiefbauamt der Stadt Karlsruhe und die VBK seit Ende April verschiedene Gleis- und Straßenbaumaßnahmen durch. Diese gehen in den Pfingstferien in die nächste Bauphase über. Die Tramlinie 3 wird weiterhin umgeleitet und fährt ab dem Durlacher Tor über die Kapellenstraße zum Rüppurrer Tor und von dort weiter über Tivoli und Poststraße zum Hauptbahnhof bzw. in umgekehrter Richtung nach Rintheim. Die oberirdische Haltestelle Kronenplatz (Fritz-Erler-Straße) wird in diesem Zeitraum nicht bedient. Fahrgäste werden gebeten, die Haltestelle Kronenplatz im Stadtbahntunnel für ihre Fahrten in diesem Bereich zu nutzen.

Auf der Bahnstrecke zwischen Hirtenweg/Technologiepark und Spöck Richard-Hecht-Schule führen die VBK in den Pfingstferien diverse Instandhaltungs- und Modernisierungsarbeiten durch. Unter anderem werden die Bahnübergänge am Tolna-Platz und Mühlenweg in Blankenloch erneuert. Der Streckenabschnitt ist deshalb für den Bahnverkehr gesperrt. Für die Fahrgäste der Tramlinie 4 wird mit Bussen ein Schienenersatzverkehr (SEV) zwischen Durlacher Tor und Waldstadt Zentrum (Linie 14) eingerichtet. Die Linie 4 selbst endet am Hauptfriedhof und fährt als Linie S2 über die Tullastraße zurück in Richtung Innenstadt. Für die Linie S2 verkehrt ein SEV zwischen Karlsruhe Tullastraße und Spöck Richard-Hecht-Schule (Linie 12) bzw. zwischen Tullastraße und Hagsfeld Bahnhof (Linie 13). Die Tramlinie 17 entfällt im Abschnitt Tullastraße – Europäische Schule, während die Tramlinie 18 komplett entfällt. Zur Anbindung der Europäischen Schule wird eine Kleinbus-Verbindung (Linie 15) zwischen den Haltestellen Waldstadt Zentrum und Europäische Schule eingerichtet. Zudem werden die Fahrten der Buslinie 30 ab dem Durlacher Tor über die Elbinger Straße West hinaus bis zur Europäischen Schule verlängert.

Weitere Baumaßnahmen finden in den Pfingstferien auf den Streckenabschnitten zwischen Karlsruhe Albtalbahnhof und Bretten (Linie S4) sowie zwischen Durlach Bahnhof und Pforzheim (Linien S5/S51) statt. Ausführliche Informationen hierzu erhalten Fahrgäste in einem separaten Flyer der Albtal-Verkehrs-Gesellschaft mbH.

Weitere Bauarbeiten

Informationen zu den Bauarbeiten zwischen Reitschulschlag und Spöck

Nach den Pfingstferien werden auf dem Streckenabschnitt der Linie S2 zwischen Reitschulschlag und Spöck weitere Infrastrukturarbeiten umgesetzt. Diese beginnen am 3. Juni und dauern bis zum Beginn der Sommerferien, am 25. Juli, an. Auch für diese Maßnahmen bleibt dieser Streckenabschnitt für den Bahnverkehr gesperrt. Hierzu informieren die VBK in einem separaten Flyer.



Anhand dieses Umleitungssymbols erkennen Sie, dass einzelne Bahnen nicht die übliche Strecke fahren.



Bitte beachten Sie, dass nicht in allen Bussen ein Fahrkartenkauf möglich ist. Fahrgäste werden gebeten, im Vorfeld eine Fahrkarte am Automaten zu lösen oder die Fahrkarten-Apps zu nutzen.

Fahrkarten-App:

► DB Navigator

Fahrkarten-App für das KVV-Gebiet:

► KVV.regiomove



Änderungen sind vorbehalten. Die aktuellsten Fahrpläne sowie weitere Informationen zur Baumaßnahme sind in den elektronischen Auskunftsmedien unter kvv.de oder bahn.de hinterlegt.



In den Bussen des Ersatzverkehrs ist die Mitnahme von Fahrrädern grundsätzlich ausgeschlossen.

Vielen Dank für Ihr Verständnis!

Umleitungsplan während der Bauarbeiten am Kronenplatz sowie Richtung Waldstadt und Spöck

Phase 2

ab Samstag, 18. Mai 2024, 04:30 Uhr,
bis Montag, 03. Juni 2024, 03:30 Uhr

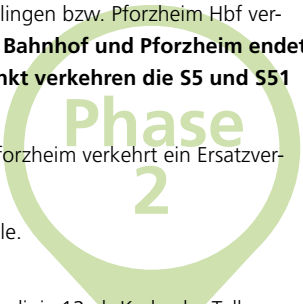


	R-, S-, Tramlinie
	Schienerersatzverkehr (SEV)
	kurzer Fußweg
	Endhaltestelle/-bahnhof
	S-, Tram-, Buslinie
	Anschluss Bus
	KVV Kundenzentrum

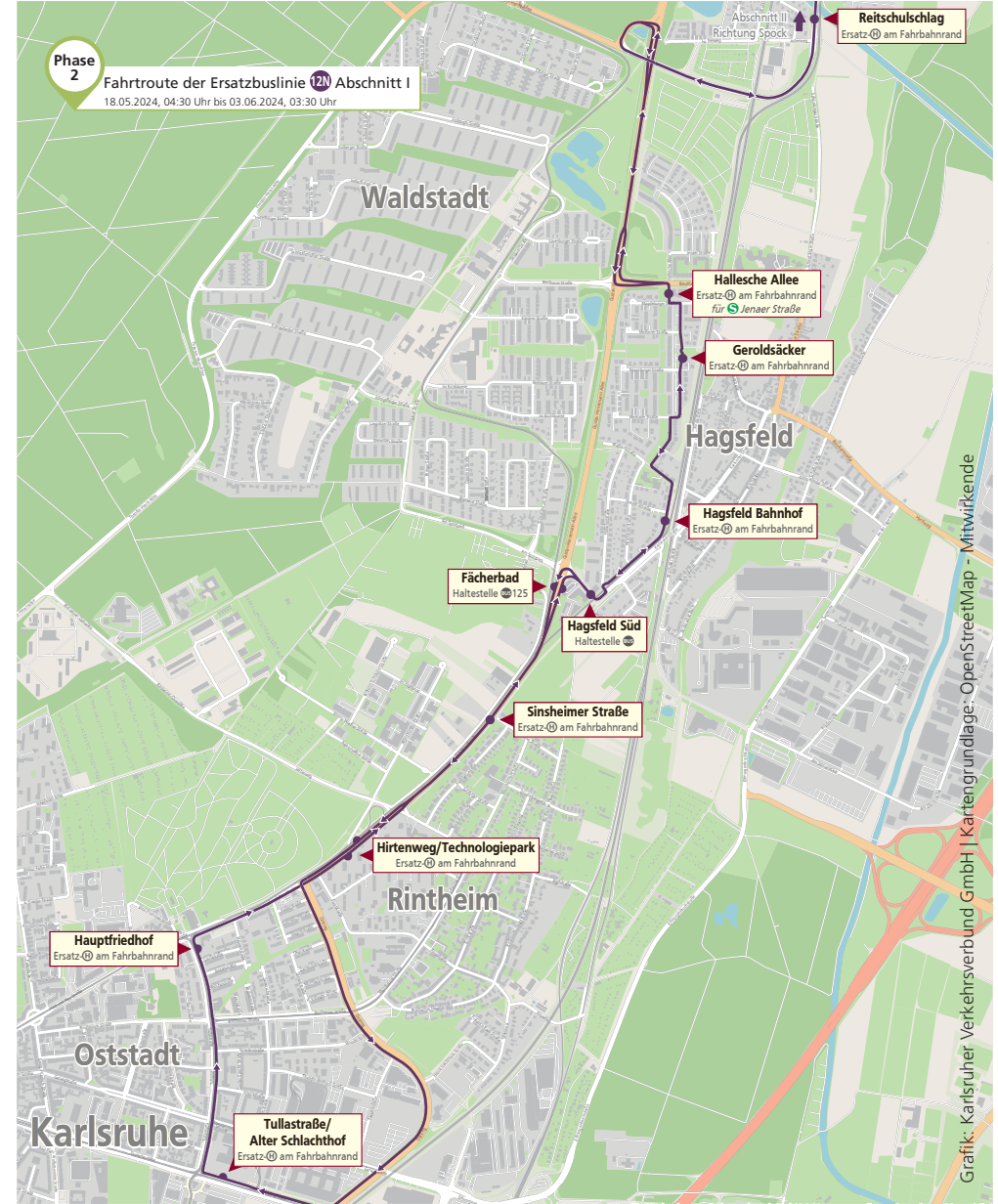
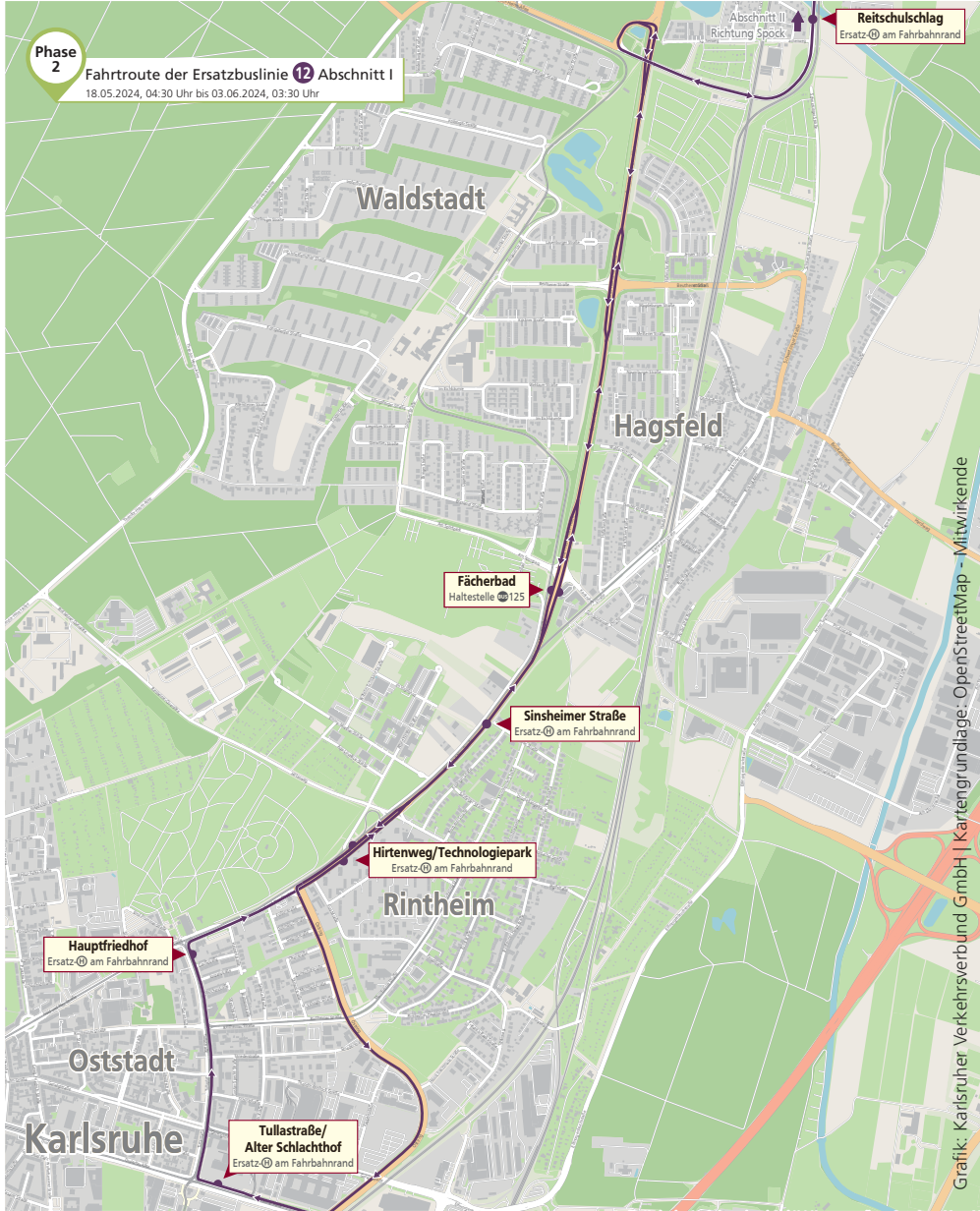
© Herausgeber und Grafik:
Karlsruher Verkehrsverbund GmbH (KVV)
Stand: 11.04.2024. Änderungen vorbehalten.

Weitere Informationen

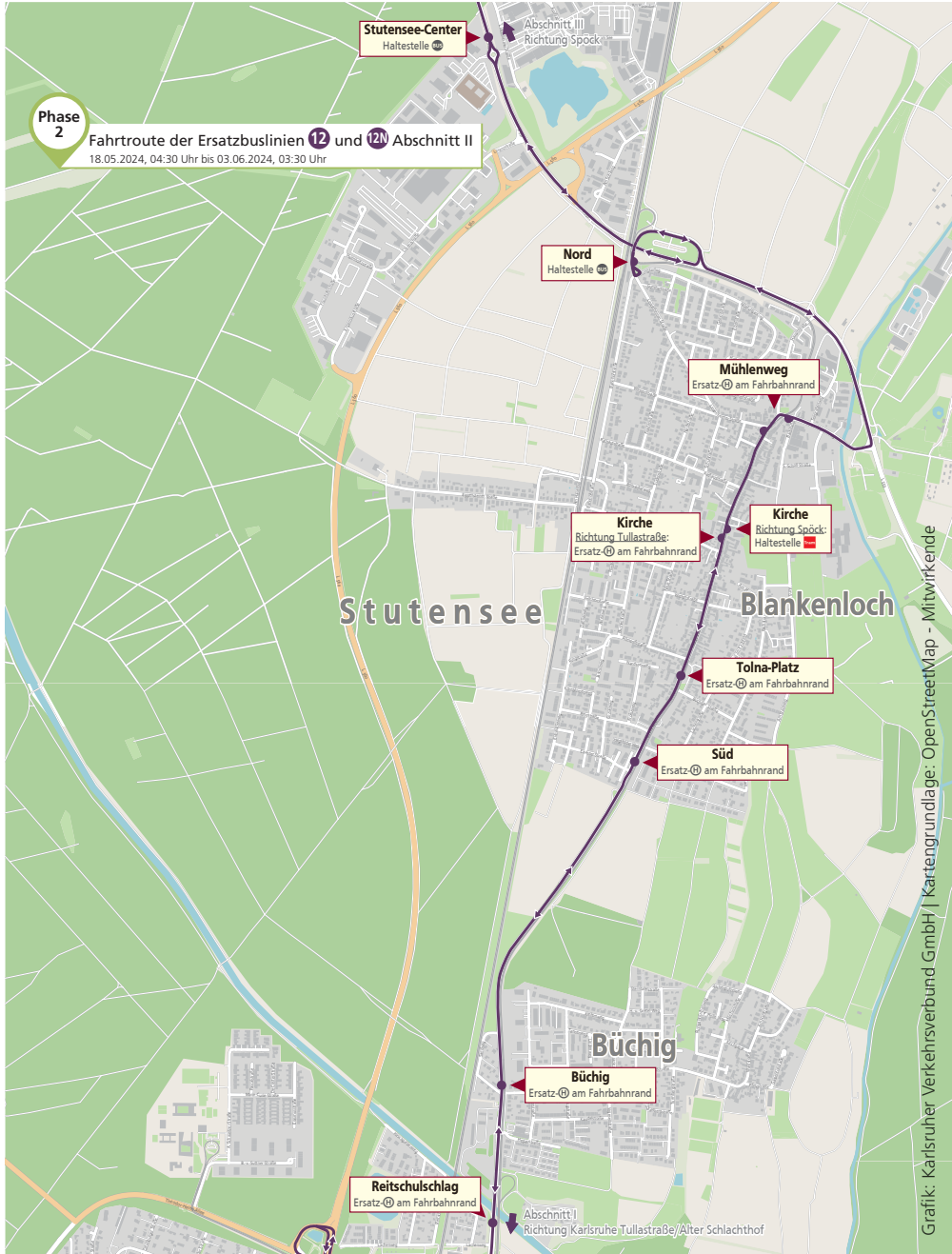
- S4** Die Stadtbahnlinie S4 entfällt zwischen Karlsruhe Albtalbahnhof – Marktplatz – Durlach Bahnhof und Bretten komplett. **Die Sperrung zwischen Durlach Bahnhof und Bretten endet bereits am Samstag, 01. Juni, um 04:00 Uhr. Ab diesem Zeitpunkt verkehrt die S4 wieder regulär.**
- Zwischen Durlach Bahnhof – Berghausen – Jöhlingen – Wössingen und Bretten verkehrt ein Ersatzverkehr mit Bussen. Bitte die Infoaushänge der AVG beachten.
- S5** Die Stadtbahnlinien S5 und S51 fahren ab Untermühlstraße weiter über Auer Straße und Schlossplatz zum Turmberg (und umgekehrt). Zwischen Durlach Bahnhof und Söllingen bzw. Pforzheim Hbf verkehren diese beiden Linien nicht. **Die Sperrung zwischen Durlach Bahnhof und Pforzheim endet bereits am Samstag, 01. Juni, um 04:00 Uhr. Ab diesem Zeitpunkt verkehren die S5 und S51 wieder regulär.**
- Zwischen Durlach Bahnhof – Söllingen – Wilferdingen-Singen und Pforzheim verkehrt ein Ersatzverkehr mit Bussen. Bitte die Infoaushänge der AVG beachten.
- 17/18** Die Tramlinie 17 entfällt im Abschnitt Tullastraße – Europäische Schule. Die Tramlinie 18 entfällt auf ihrem kompletten Fahrweg.
- 12** Als Ersatz für die Stadtbahnlinie S2 in Richtung Spöck verkehrt die Buslinie 12 ab Karlsruhe Tullastraße über Hauptfriedhof – Fächerbad – Reitschulschlag – Büchig – Blankenloch – Friedrichstal nach Spöck. **Diese Buslinie bedient nicht die Haltestellen in Hagsfeld!**
- 13** Als Ersatz für die Stadtbahnlinie S2 in Hagsfeld verkehrt die Buslinie 13 ab Karlsruhe Tullastraße über Hauptfriedhof – Fächerbad – Hallesche Allee – Hagsfeld Bahnhof und zurück zur Tullastraße.
- 14** Als Ersatz für die Tramlinie 4 verkehrt die Buslinie 14 ab Durlacher Tor über Hauptfriedhof – Fächerbad nach Waldstadt Zentrum und zurück. Diese Linie verkehrt auch zu den Zeiten der Nightliner.
- 15** Zwischen Waldstadt Zentrum und Europäische Schule verkehrt als Ersatz ein Kleinbus ohne Zwischenhalt.
- 30** Zusätzlich werden ab Durlacher Tor die Fahrten der Buslinie 30 über Elbinger Straße West hinaus bis zur Europäischen Schule verlängert.
- NL1** Die Nightliner der Linie NL1 verkehren ab Essenweinstraße über Dunantstraße und Forststraße nach Rintheim (und zurück). Als Ersatz in die Waldstadt dient die Buslinie 14 ab Durlacher Tor.
- S2** Die Nightliner der Linie S2 verkehren ab Essenweinstraße ebenfalls über Dunantstraße und Forststraße nach Rintheim (und zurück). Als Ersatz in Richtung Spöck dient die Buslinie 12N ab Tullastraße.
- 12N** Zu den Zeiten der Nightliner verkehrt als Ersatz die Buslinie 12N zwischen Karlsruhe Tullastraße und Spöck. Diese Linie bedient alle Haltestellen der Buslinie 12 und zusätzlich zwischen Fächerbad und Reitschulschlag auch die Haltestellen Hagsfeld Süd, Hagsfeld Bahnhof, Geroldsäcker und Hallesche Allee.
- Phase 3** Direkt im Anschluss an Phase 2 findet Phase 3 **von Montag, 03. Juni, 03:30 Uhr, bis Donnerstag, 25. Juli, 03:30 Uhr**, statt. Die Bauarbeiten im Bereich Kronenplatz und in Richtung Waldstadt sind beendet. Weiterhin gesperrt ist der Abschnitt der S2 zwischen Reitschulschlag und Spöck.



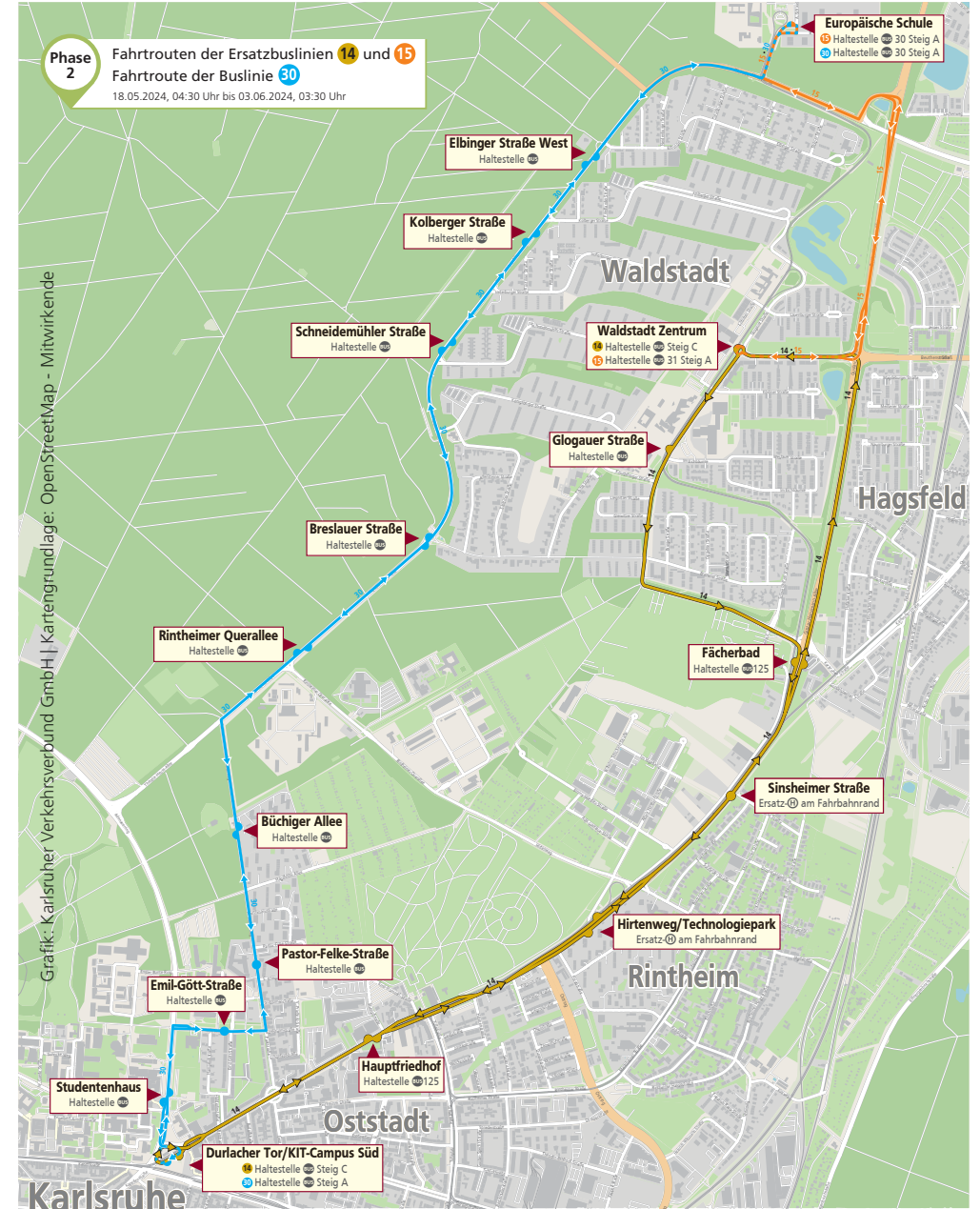
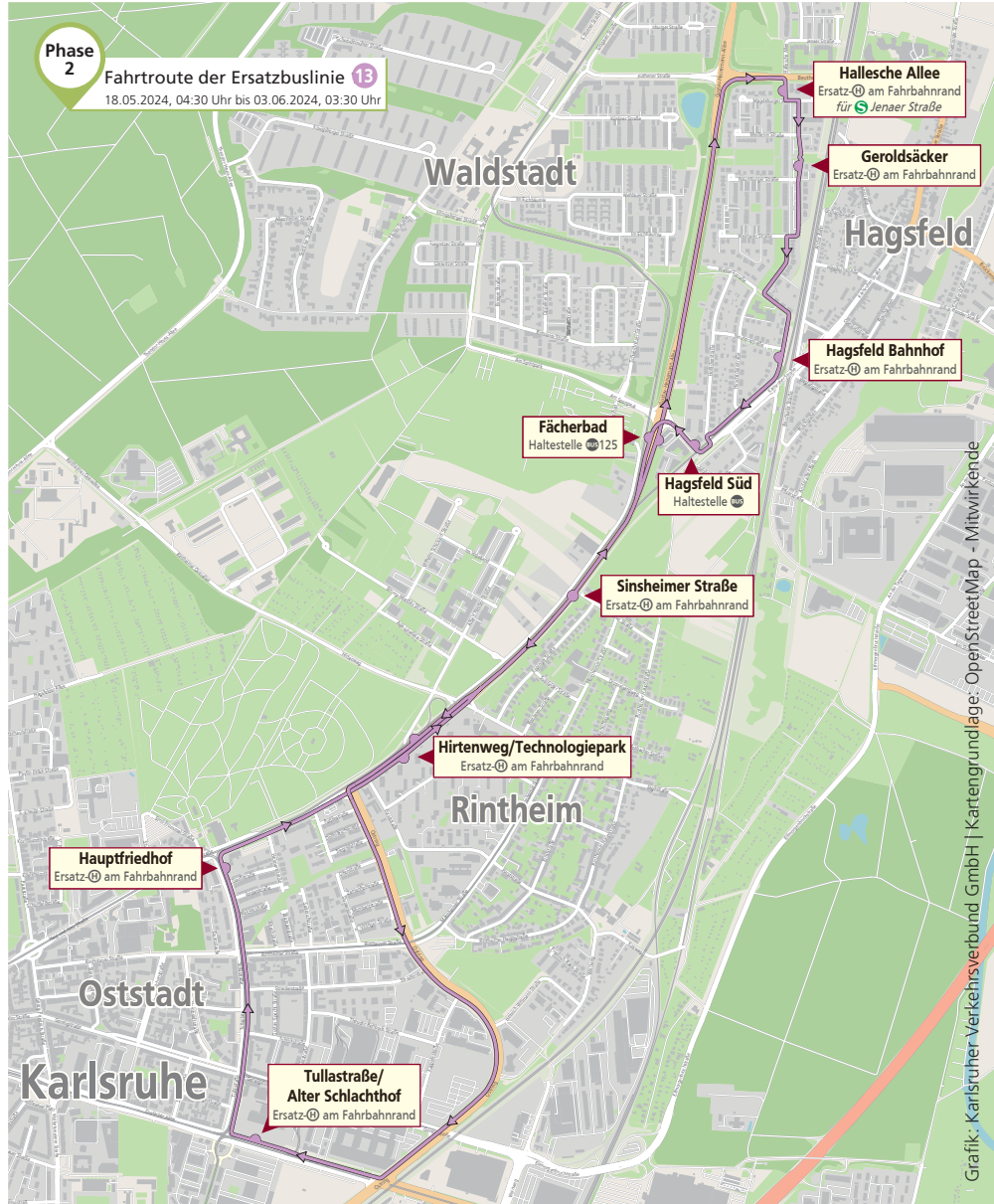
Linienverlaufpläne



Linienverlaufpläne



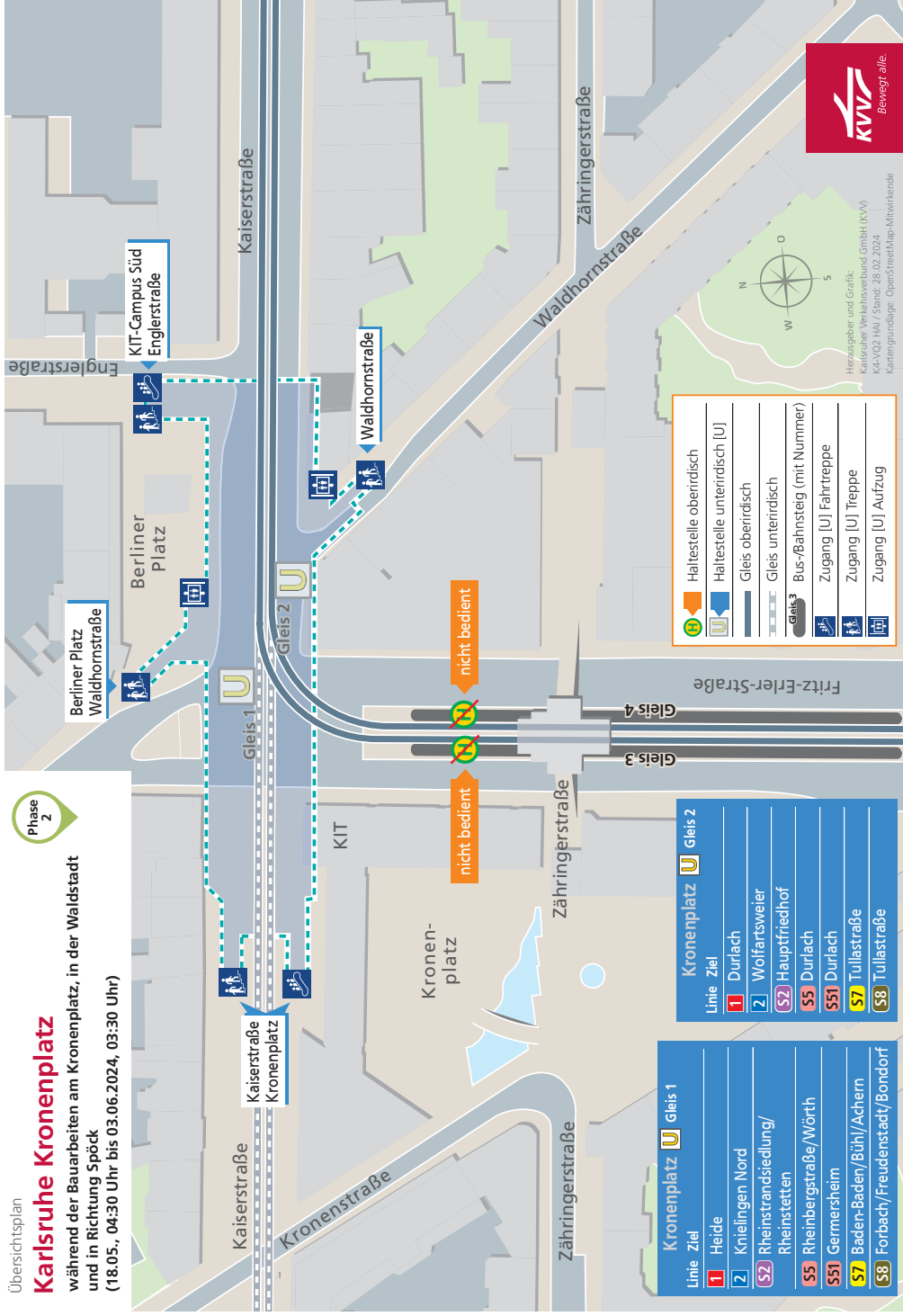
Linienverlaufpläne



Karlsruhe Kronenplatz

während der Bauarbeiten am Kronenplatz, in der Waldstadt und in Richtung Spöck (18.05., 04:30 Uhr bis 03.06.2024, 03:30 Uhr)

Phase 2



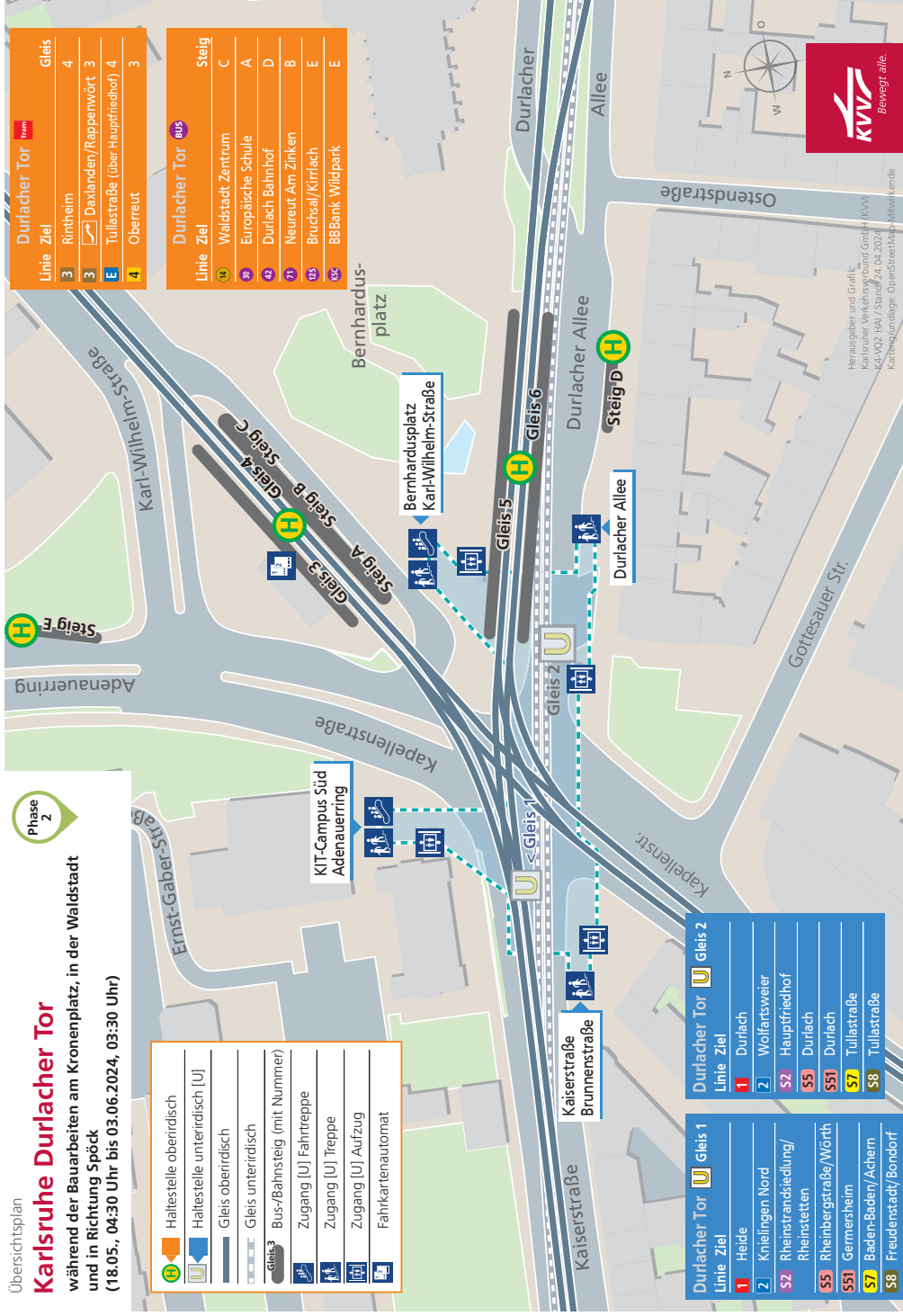
Herausgeber und Grafik:
Karlsruher Verkehrsverbund GmbH (KVV)
K4-V02_HAI / Stand: 28.02.2024
Kartengrundlage: OpenStreetMap-Mitwirkende



Karlsruhe Durlacher Tor

während der Bauarbeiten am Kronenplatz, in der Waldstadt und in Richtung Spöck (18.05., 04:30 Uhr bis 03.06.2024, 03:30 Uhr)

Phase 2



Herausgeber und Grafik:
Karlsruher Verkehrsverbund GmbH (KVV)
K4-V02_HAI / Stand: 24.04.2024
Kartengrundlage: OpenStreetMap-Mitwirkende



Karlsruhe Hauptfriedhof

während der Bauarbeiten am Kronenplatz, in der Waldstadt
und in Richtung Spöck
(18.05., 04:30 Uhr bis 03.06.2024, 03:30 Uhr)

Phase 2



Karlsruhe Tullastraße/Alter Schlachthof

während der Bauarbeiten am Kronenplatz, in der Waldstadt
und in Richtung Spöck
(18.05., 04:30 Uhr bis 03.06.2024, 03:30 Uhr)

Phase 2



Karlsruhe-Durlach und Auer Straße während der Bauarbeiten am Kronenplatz, in der Waldstadt und in Richtung Spöck (18.05., 04:30 Uhr bis 03.06.2024, 03:30 Uhr)

Linie	Ziel	Gleis
IRE1	Karlsruhe Hbf	2
IRE1	Stuttgart Hbf	1
RE45	Karlsruhe Hbf	2
RE45	Heilbronn Hbf	1
RE73	Karlsruhe Hbf	6b
RE73	Heidelberg Hbf	5b
MEX17a	Karlsruhe Hbf	2
MEX17a	Stuttgart Hbf	1
S3	Karlsruhe Hbf	2b, 6b
S3	Germersheim	1, 5b
S31	Karlsruhe Hbf	2a, 6a
S31	Odenheim	1, 5a
S32	Karlsruhe Hbf	2a, 6a
S32	Menzingen	1, 5a

Linie	Ziel	Steig
31	Waldstadt Zentrum	A
31X	Storrenacker	A
42	Durlacher Tor	B
107	Ettlingen Stadt	C
107	Ersatzverkehr (in Richtung D Bruchsal, Bretten, Pforzheim)	D
107	Ersatzverkehr (in Richtung E Hauptbahnhof, Tullastraße)	E
31X	Storrenacker	A

Herausgeber und Grafik:
Karlsruher Verkehrsverbund GmbH (KVV)
KA-VQZ-HAI / Stand: 21.02.2024
Kartengrundlage: OpenStreetMap-Mitwirkende



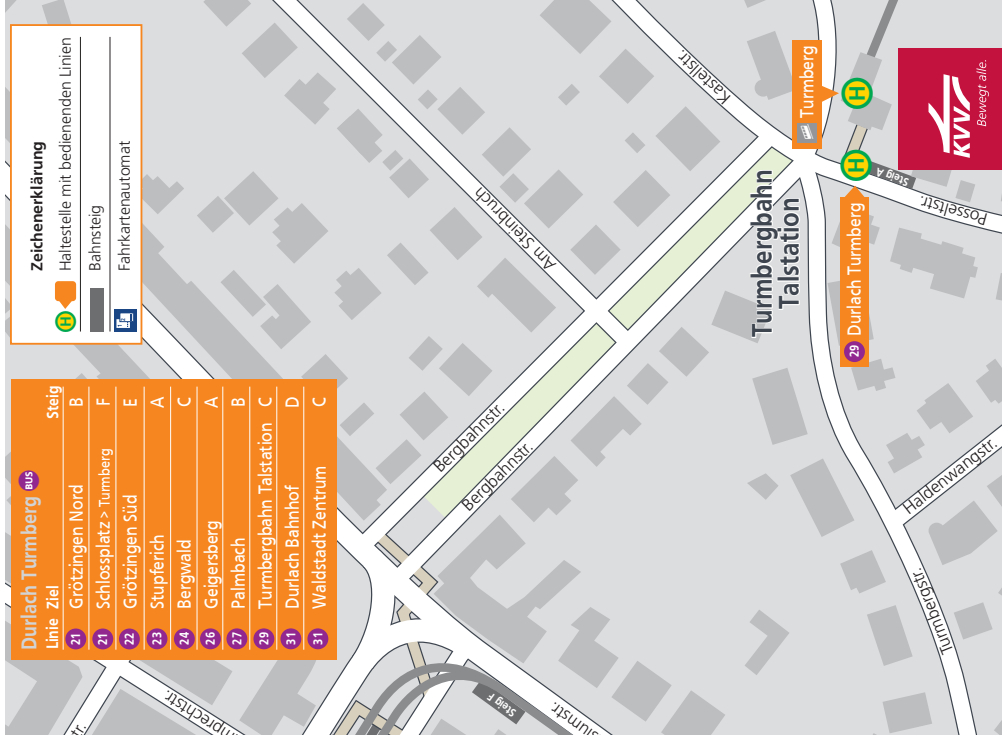
- 1 Durlach
- 2 Wolfartsweier
- 55 Durlach
- 551 Durlach

- 1 Heide
- 2 Knielingen Nord
- 55 Rheinbergstraße/Wörth
- 551 Germersheim

Durlach Turmberg und Karl-Weysser Straße während der Bauarbeiten am Kronenplatz, in der Waldstadt und in Richtung Spöck (18.05., 04:30 Uhr bis 03.06.2024, 03:30 Uhr)

Linie	Ziel	Gleis
1	Heide	1
8	Wolfartsweier	2
S5	Rheinbergstraße/Wörth	2
S51	Germersheim	2

Linie	Ziel	Steig
21	Grötzingen Nord	B
21	Schlossplatz > Turmberg	F
22	Grötzingen Süd	E
23	Stupferich	A
24	Bergwald	C
26	Geigersberg	A
27	Palmbach	B
29	Turmbergbahn Talstation	C
31	Durlach Bahnhof	D
31	Waldstadt Zentrum	C



- 23 Durlach Turmberg
- 26 Durlach Turmberg
- 27 Durlach Turmberg
- 29 Durlach Turmberg

- 1 Heide
- 8 Wolfartsweier
- 55 Rheinbergstraße/Wörth
- 551 Germersheim

Herausgeber und Grafik:
Karlsruher Verkehrsverbund GmbH (KVV)
KA-VQZ-HAI / Stand: 28.02.2024
Kartengrundlage: OpenStreetMap-Mitwirkende



BAUSTELLENFAHRPLAN gültig ab 18.05.2024
KA Tullastraße - (Hagsfeld -) Blankenloch - Spöck

Montag - Freitag																				
0,23	1,05	4,33	5,03	5,23	5,43	5,46	5,56	7,46	7,56	8,06	8,16	15,36	15,46	15,56	19,06	19,16	19,26	19,43	20,43	
KA Tullastraße/Alter Schlachthof	Hauptfriedhof	Hirtenweg/Technologiepark	Rimthheim Sinsheimer Straße	Hagsfeld Fächerbad	Reitschulschlag	Büchig	Blankenloch Süd	Tolla-Platz	Kirche	Mühlenweg	Sturensee-Center	Friedrichstal Leopoldshfm.Str.	Heidelberger Ring	Parkstraße	Rheinstraße	Spöck Richard-Hecht-Schule (Steig.B)				
0,25	1,07	4,37	5,07	5,27	5,47	5,51	5,61	7,51	7,61	8,11	8,21	15,41	15,51	16,01	19,11	19,21	19,31	19,47	20,47	
0,26	1,10	4,38	5,08	5,28	5,48	5,52	5,62	7,52	7,62	8,12	8,22	15,42	15,52	16,02	19,12	19,22	19,32	19,48	20,48	
0,28	1,11	4,39	5,09	5,29	5,49	5,53	5,63	7,53	7,63	8,13	8,23	15,43	15,53	16,03	19,13	19,23	19,33	19,49	20,49	
0,29	1,11	4,39	5,09	5,29	5,49	5,53	5,63	7,53	7,63	8,13	8,23	15,43	15,53	16,03	19,13	19,23	19,33	19,49	20,49	
0,31	1,15	4,43	5,13	5,33	5,53	5,58	5,68	7,58	7,68	8,18	8,28	15,48	15,58	16,08	19,18	19,28	19,38	19,53	20,53	
0,34	1,16	4,46	5,16	5,36	5,56	5,59	5,69	7,59	7,69	8,19	8,29	15,49	15,59	16,09	19,19	19,29	19,39	19,54	20,54	
0,36	1,18	4,46	5,16	5,36	5,56	5,61	5,71	8,01	8,11	8,21	8,31	15,51	16,01	16,11	19,21	19,31	19,41	19,56	20,56	
0,37	1,19	4,47	5,17	5,37	5,57	5,62	5,72	8,02	8,12	8,22	8,32	15,52	16,02	16,12	19,22	19,32	19,42	19,57	20,57	
0,38	1,20	4,48	5,18	5,38	5,58	5,63	5,73	8,03	8,13	8,23	8,33	15,53	16,03	16,13	19,23	19,33	19,43	19,58	20,58	
0,39	1,21	4,49	5,19	5,39	5,59	5,64	5,74	8,04	8,14	8,24	8,34	15,54	16,04	16,14	19,24	19,34	19,44	19,59	20,59	
0,41	1,21	4,51	5,21	5,41	5,61	5,66	5,76	8,06	8,16	8,26	8,36	15,56	16,06	16,16	19,26	19,36	19,46	19,59	20,59	
0,45	1,27	4,55	5,25	5,45	5,65	5,70	5,80	8,10	8,20	8,30	8,40	16,00	16,10	16,20	19,30	19,40	19,50	20,05	21,05	
0,49	1,31	4,59	5,29	5,49	5,69	5,74	5,84	8,14	8,24	8,34	8,44	16,04	16,14	16,24	19,34	19,44	19,54	20,09	21,09	
0,50	1,32	4,60	5,30	5,50	5,70	5,75	5,85	8,15	8,25	8,35	8,45	16,05	16,15	16,25	19,35	19,45	19,55	20,10	21,10	
0,51	1,33	4,61	5,31	5,51	5,71	5,76	5,86	8,16	8,26	8,36	8,46	16,06	16,16	16,26	19,36	19,46	19,56	20,11	21,11	
0,52	1,34	4,62	5,32	5,52	5,72	5,77	5,87	8,17	8,27	8,37	8,47	16,07	16,17	16,27	19,37	19,47	19,57	20,12	21,12	
0,57	1,39	5,07	5,37	5,57	5,77	5,82	5,92	8,22	8,32	8,42	8,52	16,12	16,22	16,32	19,42	19,52	20,02	20,17	21,17	

Montag - Freitag																				
21,03	21,23	21,53	22,23	22,53	23,23	23,53														
KA Tullastraße/Alter Schlachthof	Hauptfriedhof	Hirtenweg/Technologiepark	Rimthheim Sinsheimer Straße	Hagsfeld Fächerbad	Reitschulschlag	Büchig	Blankenloch Süd	Tolla-Platz	Kirche	Mühlenweg	Sturensee-Center	Friedrichstal Leopoldshfm.Str.	Heidelberger Ring	Parkstraße	Rheinstraße	Spöck Richard-Hecht-Schule (Steig.B)				
21,05	21,25	21,55	22,25	22,55	23,25	23,55														
21,08	21,28	21,58	22,28	22,58	23,28	23,58														
21,09	21,29	21,59	22,29	22,59	23,29	23,59														
21,13	21,33	22,03	22,33	23,03	23,33	0,03														
21,14	21,34	22,04	22,34	23,04	23,34	0,04														
21,16	21,36	22,06	22,36	23,06	23,36	0,06														
21,17	21,37	22,07	22,37	23,07	23,37	0,07														
21,18	21,38	22,08	22,38	23,08	23,38	0,08														
21,19	21,39	22,09	22,39	23,09	23,39	0,09														
21,22	21,42	22,12	22,42	23,12	23,42	0,12														
21,49	22,49	23,49	23,49	23,49	23,49	23,49														
21,50	22,50	23,50	23,50	23,50	23,50	23,50														
21,51	22,51	23,51	23,51	23,51	23,51	23,51														
21,52	22,52	23,52	23,52	23,52	23,52	23,52														
21,57	22,57	23,57	23,57	23,57	23,57	23,57														

Samstag																							
0,23	1,05	1,30	2,30	3,30	4,30	5,00	5,28	5,53	6,33	7,13	7,43	10,03	10,16	10,28	17,56	18,23	20,43	21,03	21,23	21,33	21,53	22,23	
KA Tullastraße/Alter Schlachthof	Hauptfriedhof	Hirtenweg/Technologiepark	Rimthheim Sinsheimer Straße	Hagsfeld Fächerbad	Süd	Hagsfeld Bahnhof	Hagsfeld Geroldsacker	Hallesche Allee	Büchig	Blankenloch Süd	Tolla-Platz	Kirche	Mühlenweg	Nord	Sturensee-Center	Friedrichstal Leopoldshfm.Str.	Heidelberger Ring	Parkstraße	Rheinstraße	Spöck Richard-Hecht-Schule (Steig.B)			
0,25	1,07	1,32	2,32	3,32	4,32	5,02	5,30	5,55	6,35	7,15	7,45	10,05	10,19	10,29	17,59	18,25	20,45	21,05	21,25	21,35	21,55	22,25	
0,26	1,09	1,34	2,34	3,34	4,34	5,04	5,32	5,57	6,37	7,17	7,47	10,07	10,21	10,31	18,01	18,27	20,47	21,07	21,27	21,37	21,57	22,27	
0,29	1,11	1,36	2,36	3,36	4,36	5,06	5,34	5,59	6,39	7,19	7,49	10,09	10,23	10,33	18,03	18,29	20,49	21,09	21,29	21,39	21,59	22,29	
0,33	1,15	1,44	2,44	3,44	4,44	5,14	5,42	6,03	6,43	7,23	7,53	10,13	10,28	10,38	18,13	18,42	21,02	21,12	21,22	21,32	21,52	22,42	
0,34	1,16	1,45	2,45	3,45	4,45	5,15	5,43	6,04	6,44	7,24	7,54	10,14	10,29	10,39	18,14	18,43	21,03	21,13	21,23	21,33	21,53	22,43	
0,36	1,18	1,47	2,47	3,47	4,47	5,17	5,45	6,06	6,46	7,26	7,56	10,16	10,31	10,41	18,16	18,45	21,05	21,15	21,25	21,35	21,55	22,45	
0,38	1,20	1,49	2,49	3,49	4,49	5,19	5,47	6,08	6,48	7,28	7,58	10,18	10,33	10,43	18,18	18,47	21,07	21,17	21,27	21,37	21,57	22,47	
0,39	1,21	1,50	2,50	3,50	4,50	5,20	5,48	6,09	6,49	7,29	7,59	10,19	10,34	10,44	18,19	18,48	21,09	21,19	21,29	21,39	21,59	22,49	
0,42	1,24	1,53	2,53	3,53	4,53	5,23	5,51	6,12	6,52	7,32	8,02	10,22	10,38	10,48	18,22	18,51	21,02	21,12	21,22	21,32	21,52	22,42	
0,45	1,27	1,56	2,56	3,56	4,56	5,26	5,54	6,15	6,55	7,35	8,05	10,25	10,41	10,51	18,25	18,54	21,05	21,15	21,25	21,35	21,55	22,45	
0,49	1,31	2,00	3,00	4,00	5,00	5,30	5,58	6,19	6,59	7,39	8,09	10,29	10,45	10,55	18,29	18,58	21,09	21,19	21,29	21,39	21,59	22,49	
0,50	1,32	2,01	3,01	4,01	5,01	5,31	5,59	6,20	7,00	7,40	8,10	10,30	10,47	10,57	18,27	18,50	21,10	21,20	21,30	21,40	21,50	22,50	
0,51	1,33	2,02	3,02	4,02	5,02	5,32	6,00	6,21	7,01	7,41	8,11	10,31	10,48	10,58	18,28	18,51	21,11	21,21	21,31	21,41	21,51	22,51	
0,52	1,34	2,03	3,03	4,03	5,03	5,33	6,01	6,22	7,02	7,42	8,12	10,32	10,49	10,59	18,29	18,52	21,12	21,22	21,32	21,42	21,52	22,52	
0,57	1,39	2,08	3,08	4,08	5,08	5,38	6,06	6,27	7,07	7,47	8,17	10,37	10,55	10,65	18,35	18,57	21,17	21,27	21,37	21,47	21,57	22,57	

Samstag																						
22,53	23,23	23,53																				
KA Tullastraße/Alter Schlachthof	Hauptfriedhof	Hirtenweg/Technologiepark	Rimthheim Sinsheimer Straße	Hagsfeld Fächerbad	Reitschulschlag	Büchig	Blankenloch Süd	Tolla-Platz	Kirche	Mühlenweg	Sturensee-Center	Friedrichstal Leopoldshfm.Str.	Heidelberger Ring	Parkstraße	Rheinstraße	Spöck Richard-Hecht-Schule (Steig.B)						
22,55	23,25	23,55																				
22,57	23,27	23,57																				
22,58	23,28	23,58																				
22,59	23,29	23,59																				
23,03	23,33	0,03																				
23,04	23,34	0,04																				
23,06	23,36	0,06																				
23,08	23,38	0,08																				
23,09	23,39	0,09																				
23,12	23,42	0,12																				
23,45	23,45	23,45																				
23,49	23,49	23,49																				
23,50	23,50	23,50																				
23,51	23,51	23,51																				
23,52	23,52	23,52																				
23,57	23,57	23,57																				



BAUSTELLENFAHRPLAN gültig ab 18.05.2024 KA Tullastraße - (Hagsfeld -) Blankenloch - Spöck

Sonn- / Feiertag	
KA Tullastraße/Alter Schlachthof	14.23 14.53 15.23 15.53 16.23 16.53 17.23 17.53 18.23 18.53 19.23 19.53 20.23 20.53 21.23 21.53 22.23 22.53 23.23 23.53
Hauptfriedhof	14.25 14.55 15.25 15.55 16.25 16.55 17.25 17.55 18.25 18.55 19.25 19.55 20.25 20.55 21.25 21.55 22.25 22.55 23.25 23.55
Rhintheim Technologiepark	14.28 14.58 15.28 15.58 16.28 16.58 17.28 17.58 18.28 18.58 19.28 19.58 20.28 20.58 21.28 21.58 22.28 22.58 23.28 23.58
Rhintheim Sinsheimer Straße	14.29 14.59 15.29 15.59 16.29 16.59 17.29 17.59 18.29 18.59 19.29 19.59 20.29 20.59 21.29 21.59 22.29 22.59 23.29 23.59
Hagsfeld Fächerbad	14.33 15.03 15.33 16.03 16.33 17.03 17.33 18.03 18.33 19.03 19.33 20.03 20.33 21.03 21.33 22.03 22.33 23.03 23.33 0.03
Reitschulschlag	14.34 15.04 15.34 16.04 16.34 17.04 17.34 18.04 18.34 19.04 19.34 20.04 20.34 21.04 21.34 22.04 22.34 23.04 23.34 0.04
Büchig	14.36 15.06 15.36 16.06 16.36 17.06 17.36 18.06 18.36 19.06 19.36 20.06 20.36 21.06 21.36 22.06 22.36 23.06 23.36 0.06
Blankenloch Süd	14.37 15.07 15.37 16.07 16.37 17.07 17.37 18.07 18.37 19.07 19.37 20.07 20.37 21.07 21.37 22.07 22.37 23.07 23.37 0.07
Tolla-Platz	14.38 15.08 15.38 16.08 16.38 17.08 17.38 18.08 18.38 19.08 19.38 20.08 20.38 21.08 21.38 22.08 22.38 23.08 23.38 0.08
Kirche	14.39 15.09 15.39 16.09 16.39 17.09 17.39 18.09 18.39 19.09 19.39 20.09 20.39 21.09 21.39 22.09 22.39 23.09 23.39 0.09
Mühlenweg	14.43 15.13 15.43 16.13 16.43 17.13 17.43 18.13 18.43 19.13 19.43 20.13 20.43 21.13 21.43 22.13 22.43 23.13 23.43 0.13
Spöck	14.45 15.15 15.45 16.15 16.45 17.15 17.45 18.15 18.45 19.15 19.45 20.15 20.45 21.15 21.45 22.15 22.45 23.15 23.45 0.15
Stutensense-Center	14.49 15.19 15.49 16.19 16.49 17.19 17.49 18.19 18.49 19.19 19.49 20.19 20.49 21.19 21.49 22.19 22.49 23.19 23.49 0.19
Friedrichstal Leopoldshfm. Str.	14.50 15.20 15.50 16.20 16.50 17.20 17.50 18.20 18.50 19.20 19.50 20.20 20.50 21.20 21.50 22.20 22.50 23.20 23.50 0.20
Heidelberger Ring	14.51 15.21 15.51 16.21 16.51 17.21 17.51 18.21 18.51 19.21 19.51 20.21 20.51 21.21 21.51 22.21 22.51 23.21 23.51 0.21
Parkstraße	14.52 15.22 15.52 16.22 16.52 17.22 17.52 18.22 18.52 19.22 19.52 20.22 20.52 21.22 21.52 22.22 22.52 23.22 23.52 0.22
Rheinstraße	14.57 15.27 15.57 16.27 16.57 17.27 17.57 18.27 18.57 19.27 19.57 20.27 20.57 21.27 21.57 22.27 22.57 23.27 23.57 0.27
Spöck Richard-Hecht-Schule (Steig B)	14.57 15.27 15.57 16.27 16.57 17.27 17.57 18.27 18.57 19.27 19.57 20.27 20.57 21.27 21.57 22.27 22.57 23.27 23.57 0.27

In den Fahrzeugen des Ersatzverkehrs ist die Mitnahme von Fahrrädern grundsätzlich ausgeschlossen
Fahren des Nightliner Verkehr als Linie 12N



BAUSTELLENFAHRPLAN gültig ab 18.05.2024 Spöck - Blankenloch - (Hagsfeld -) KA Tullastraße

Montag - Freitag	
Spöck Richard-Hecht-Schule (Steig A)	0.05 4.41 5.01 5.21 5.41 6.01 6.21 6.41 6.61 6.81 7.01 7.21 7.41 7.61 7.81 8.01 8.21 8.41 8.61 8.81 9.01 9.21 9.41 9.61 9.81 10.01 10.21 10.41 10.61 10.81 11.01 11.21 11.41 11.61 11.81 12.01 12.21 12.41 12.61 12.81 13.01 13.21 13.41 13.61 13.81 14.01 14.21 14.41 14.61 14.81 15.01 15.21 15.41 15.61 15.81 16.01 16.21 16.41 16.61 16.81 17.01 17.21 17.41 17.61 17.81 18.01 18.21 18.41 18.61 18.81 19.01 19.21 19.41 19.61 19.81 20.01 20.21 20.41 20.61 20.81 21.01 21.21 21.41 21.61 21.81 22.01 22.21 22.41 22.61 22.81 23.01 23.21 23.41 23.61 23.81 24.01 24.21 24.41 24.61 24.81 25.01 25.21 25.41 25.61 25.81 26.01 26.21 26.41 26.61 26.81 27.01 27.21 27.41 27.61 27.81 28.01 28.21 28.41 28.61 28.81 29.01 29.21 29.41 29.61 29.81 30.01 30.21 30.41 30.61 30.81 31.01 31.21 31.41 31.61 31.81 32.01 32.21 32.41 32.61 32.81 33.01 33.21 33.41 33.61 33.81 34.01 34.21 34.41 34.61 34.81 35.01 35.21 35.41 35.61 35.81 36.01 36.21 36.41 36.61 36.81 37.01 37.21 37.41 37.61 37.81 38.01 38.21 38.41 38.61 38.81 39.01 39.21 39.41 39.61 39.81 40.01 40.21 40.41 40.61 40.81 41.01 41.21 41.41 41.61 41.81 42.01 42.21 42.41 42.61 42.81 43.01 43.21 43.41 43.61 43.81 44.01 44.21 44.41 44.61 44.81 45.01 45.21 45.41 45.61 45.81 46.01 46.21 46.41 46.61 46.81 47.01 47.21 47.41 47.61 47.81 48.01 48.21 48.41 48.61 48.81 49.01 49.21 49.41 49.61 49.81 50.01 50.21 50.41 50.61 50.81 51.01 51.21 51.41 51.61 51.81 52.01 52.21 52.41 52.61 52.81 53.01 53.21 53.41 53.61 53.81 54.01 54.21 54.41 54.61 54.81 55.01 55.21 55.41 55.61 55.81 56.01 56.21 56.41 56.61 56.81 57.01 57.21 57.41 57.61 57.81 58.01 58.21 58.41 58.61 58.81 59.01 59.21 59.41 59.61 59.81 60.01 60.21 60.41 60.61 60.81 61.01 61.21 61.41 61.61 61.81 62.01 62.21 62.41 62.61 62.81 63.01 63.21 63.41 63.61 63.81 64.01 64.21 64.41 64.61 64.81 65.01 65.21 65.41 65.61 65.81 66.01 66.21 66.41 66.61 66.81 67.01 67.21 67.41 67.61 67.81 68.01 68.21 68.41 68.61 68.81 69.01 69.21 69.41 69.61 69.81 70.01 70.21 70.41 70.61 70.81 71.01 71.21 71.41 71.61 71.81 72.01 72.21 72.41 72.61 72.81 73.01 73.21 73.41 73.61 73.81 74.01 74.21 74.41 74.61 74.81 75.01 75.21 75.41 75.61 75.81 76.01 76.21 76.41 76.61 76.81 77.01 77.21 77.41 77.61 77.81 78.01 78.21 78.41 78.61 78.81 79.01 79.21 79.41 79.61 79.81 80.01 80.21 80.41 80.61 80.81 81.01 81.21 81.41 81.61 81.81 82.01 82.21 82.41 82.61 82.81 83.01 83.21 83.41 83.61 83.81 84.01 84.21 84.41 84.61 84.81 85.01 85.21 85.41 85.61 85.81 86.01 86.21 86.41 86.61 86.81 87.01 87.21 87.41 87.61 87.81 88.01 88.21 88.41 88.61 88.81 89.01 89.21 89.41 89.61 89.81 90.01 90.21 90.41 90.61 90.81 91.01 91.21 91.41 91.61 91.81 92.01 92.21 92.41 92.61 92.81 93.01 93.21 93.41 93.61 93.81 94.01 94.21 94.41 94.61 94.81 95.01 95.21 95.41 95.61 95.81 96.01 96.21 96.41 96.61 96.81 97.01 97.21 97.41 97.61 97.81 98.01 98.21 98.41 98.61 98.81 99.01 99.21 99.41 99.61 99.81 100.01 100.21 100.41 100.61 100.81 101.01 101.21 101.41 101.61 101.81 102.01 102.21 102.41 102.61 102.81 103.01 103.21 103.41 103.61 103.81 104.01 104.21 104.41 104.61 104.81 105.01 105.21 105.41 105.61 105.81 106.01 106.21 106.41 106.61 106.81 107.01 107.21 107.41 107.61 107.81 108.01 108.21 108.41 108.61 108.81 109.01 109.21 109.41 109.61 109.81 110.01 110.21 110.41 110.61 110.81 111.01 111.21 111.41 111.61 111.81 112.01 112.21 112.41 112.61 112.81 113.01 113.21 113.41 113.61 113.81 114.01 114.21 114.41 114.61 114.81 115.01 115.21 115.41 115.61 115.81 116.01 116.21 116.41 116.61 116.81 117.01 117.21 117.41 117.61 117.81 118.01 118.21 118.41 118.61 118.81 119.01 119.21 119.41 119.61 119.81 120.01 120.21 120.41 120.61 120.81 121.01 121.21 121.41 121.61 121.81 122.01 122.21 122.41 122.61 122.81 123.01 123.21 123.41 123.61 123.81 124.01 124.21 124.41 124.61 124.81 125.01 125.21 125.41 125.61 125.81 126.01 126.21 126.41 126.61 126.81 127.01 127.21 127.41 127.61 127.81 128.01 128.21 128.41 128.61 128.81 129.01 129.21 129.41 129.61 129.81 130.01 130.21 130.41 130.61 130.81 131.01 131.21 131.41 131.61 131.81 132.01 132.21 132.41 132.61 132.81 133.01 133.21 133.41 133.61 133.81 134.01 134.21 134.41 134.61 134.81 135.01 135.21 135.41 135.61 135.81 136.01 136.21 136.41 136.61 136.81 137.01 137.21 137.41 137.61 137.81 138.01 138.21 138.41 138.61 138.81 139.01 139.21 139.41 139.61 139.81 140.01 140.21 140.41 140.61 140.81 141.01 141.21 141.41 141.61 141.81 142.01 142.21 142.41 142.61 142.81 143.01 143.21 143.41 143.61 143.81 144.01 144.21 144.41 144.61 144.81 145.01 145.21 145.41 145.61 145.81 146.01 146.21 146.41 146.61 146.81 147.01 147.21 147.41 147.61 147.81 148.01 148.21 148.41 148.61 148.81 149.01 149.21 149.41 149.61 149.81 150.01 150.21 150.41 150.61 150.81 151.01 151.21 151.41 151.61 151.81 152.01 152.21 152.41 152.61 152.81 153.01 153.21 153.41 153.61 153.81 154.01 154.21 154.41 154.61 154.81 155.01 155.21 155.41 155.61 155.81 156.01 156.21 156.41 156.61 156.81 157.01 157.21 157.41 157.61 157.81 158.01 158.21 158.41 158.61 158.81 159.01 159.21 159.41 159.61 159.81 160.01 160.21 160.41 160.61 160.81 161.01 161.21 161.41 161.61 161.81 162.01 162.21 162.41 162.61 162.81 163.01 163.21 163.41 163.61 163.81 164.01 164.21 164.41 164.61 164.81 165.01 165.21 165.41 165.61 165.81 166.01 166.21 166.41 166.61 166.81 167.01 167.21 167.41 167.61 167.81 168.01 168.21 168.41 168.61 168.81 169.01 169.21 169.41 169.61 169.81 170.01 170.21 170.41 170.61 170.81 171.01 171.21 171.41 171.61 171.81 172.01 172.21 172.41 172.61 172.81 173.01 173.21 173.41 173.61 173.81 174.01 174.21 174.41 174.61 174.81 175.01 175.21 175.41 175.61 175.81 176.01 176.21 176.41 176.61 176.81 177.01 177.21 177.41 177.61 177.81 178.01 178.21 178.41 178.61 178.81 179.01 179.21 179.41 179.61 179.81 180.01 180.21 180.41 180.61 180.81 181.01 181.21 181.41 181.61 181.81 182.01 182.21 182.41 182.61 182.81 183.01 183.21 183.41 183.61 183.81 184.01 184.21 184.41 184.61 184.81 185.01 185.21 185.41 185.61 185.81 186.01 186.21 186.41 186.61 186.81 187.01 187.21 187.41 187.61 187.81 188.01 188.21 188.41 188.61 188.81 189.01 189.21 189.41 189.61 189.81 190.01 190.21 190.41 190.61 190.81 191.01 191.21 191.41 191.61 191.81 192.01 192.21 192.41 192.61 192.81 193.01 193.21 193.41 193.61 193.81 194.01 194.21 194.41 194.61 194.81 195.01 195.21 195.41 195.61 195.81 196.01 196.21 196.41 196.61 196.81 197.01 197.21 197.41 197.61 197.81 198.01 198.21 198.41 198.61 198.81 199.01 199.21 199.41 199.61 199.81 200.01 200.21 200.41 200.61 200.81 201.01 201.21 201.41 201.61 201.81 202.01 202.21 202.41 202.61 202.81 203.01 203.21 203.41 203.61 203.81 204.01 204.21 204.41 204.61 204.81 205.01 205.21 205.41 205.61 205.81 206.01 206.21 206.41 206.61 206.81 207.01 207.21 207.41 207.61 207.81 208.01 208.21 208.41 208.61 208.81 209.01 209.21 209.41 209.61 209.81 210.01 210.21 210.41 210.61 210.81 211.01 211.21 211.41 211.61 211.81 212.01 212.21 212.41 212.61 212.81 213.01 213.21 213.41 213.61 213.81 214.01 214.21 214.41 214.61 214.81 215.01 215.21 215.41 215.61 215.81 216.01 216.21 216.41 216.61 216.81 217.01 217.21 217.41 217.61 217.81 218.01 218.21 218.41 218.61 218.81 219.01 219.21 219.41 219.61 219.81 220.01 220.21 220.41 220.61 220.81 221.01 221.21 221.41 221.61 221.81 222.01 222.21 222.41 222.61 222.81 223.01 223.21 223.41 223.61 223.81 224.01 224.21 224.41 224.61 224.81 225.01 225.21 225.41 225.61 225.81 226.01 226.21 226.41 226.61 226.81 227.01 227.21 227.41 227.61 227.81 228.01 228.21 228.41 228.61 228.81 229.01 229.21 229.41 229.61 229.81 230.01 230.21 230.41 230.61 230.81 231.01 231.21 231.41 231.61 231.81 232.01 232.21 232.41 232.61 232.81 233.01 233.21 233.41 233.61 233.81 234.01 234.21 234.41 234.61 234.81 235.01 235.21 235.41 235.61 235.81 236.01 236.21 236.41 236.61 236.81 237.01 237.21 237.41 237.61 237.81 238.01 238.21 238.41 238.61 238.81 239.01 239.21 239.41 239.61 239.81 240.01 240.21 240.41 240.61 240.81 241.01 241.21 241.41 241.61 241.81 242.01 242.21 242.41 242.61 242.81 243.01 243.21 243.41 243.61 243.81 244.01 244.21 244.41 244.61 244.81 245.01 245.21 245.41 245.61 245.81 246.01 246.21 246.41 246.61 246.81 247.01 247.21 247.41 247.61 247.81 248.01 248.21 248.41 248.61 248.81 249.01 249.21 249.41 249.61 249.81 250.01 250.21 250.41 250.61 250.81 251.01 251.21 251.41 251.61 251.81 252.01 252.21 252.41 252.61 252.81 253.01 253.21 253.41 253.61 253.81 254.01 254.21 254.41 254.61 254.81 255.01 255.21 255.41 255.61 255.81 256.01 256.21 256.41 256.61 256.81 257.01 257.21 257.41 257.61 257.81 258.01 258.21 258.41 258.61 258.81 259.01 259.21 259.41 259.61 259.81 260.01 260.21 260.41 260.61 260.81 261.01 261.21 261.41 261.61 261.81 262.01 262.21 262.41 262.61 262.81 263.01 263.21 263.41 263.61 263.81 264.01 264.21 264.41 264.61 264.81 265.01 265.21 265.41 265.61 265.81 266.01 266.21 266.41 266.61 266.81 267.01 267.21 267.41 267.61 267.81 268.01 268.21 268.41 268.61 268.81 269.01 269.21 269.41 269.61 269.81 270.01 270.21 270.41 270.61 270.81 271.01 271.21 271.41 271.61 271.81 272.01 272.21 272.41 272.61 272.81 273.01 273.21 273.41 273.61 273.81 274.01 274.21 274.41 274.61 274.81 275.01 275.21 275.41 275.61 275.81 276.01 276.21 276.41 276.61 276.81 277.01 277.21 277.41 277.61 277.81 278.01 278.21 278.41 278.61 278.81 279.01 279.21 279.41 279.61 279.81 280.01 280.21 280.41 280.61 280.81 281.01 281.21 281.41 281.61 281.81 282.01 282.21 282.41 282.61 282.81 283.01 283.21 283.41 283.61 283.81 284.01 284.21 284.41 284.61 284.81 285.01 285.21 285.41 285.61 285.81 286.01 286.21 286.41 286.61 286.81 287.01 287.21 287.41 287.61 287.81



BAUSTELLENFAHRPLAN gültig ab 18.05.2024
Spöck - Blankenloch - (Hagsfeld -) KA Tullastraße

Sonn- / Feiertag	15:05	16:05	17:05	18:05	19:05	20:05	21:05	22:05	23:05
Spöck Richard-Hescht-Schule (Steig A)	14:50	15:20	16:20	17:20	18:20	19:20	20:20	21:20	22:20
Friedrichstal Rheinstraße	15:10	16:11	17:10	18:10	19:10	20:10	21:10	22:10	23:10
Heidelberger Ring	15:12	16:12	17:12	18:12	19:12	20:12	21:12	22:12	23:12
Leopoldshafener Straße	15:14	16:14	17:14	18:14	19:14	20:14	21:14	22:14	23:14
Blankenloch Stutensee-Center	15:17	16:17	17:17	18:17	19:17	20:17	21:17	22:17	23:17
Nord	14:50	15:20	16:20	17:20	18:20	19:20	20:20	21:20	22:20
Mühlenweg	14:52	15:22	16:22	17:22	18:22	19:22	20:22	21:22	22:22
Kirche (Steig B)	14:53	15:23	16:23	17:23	18:23	19:23	20:23	21:23	22:23
Tolna-Platz	14:54	15:24	16:24	17:24	18:24	19:24	20:24	21:24	22:24
Süd	14:55	15:25	16:25	17:25	18:25	19:25	20:25	21:25	22:25
Hagsfeld	14:56	15:26	16:26	17:26	18:26	19:26	20:26	21:26	22:26
Hagsfeld Reitschulschlag	14:58	15:28	16:28	17:28	18:28	19:28	20:28	21:28	22:28
Fächerbad	15:02	15:32	16:32	17:32	18:32	19:32	20:32	21:32	22:32
Rintheim Sinsheimer Straße	15:03	15:33	16:33	17:33	18:33	19:33	20:33	21:33	22:33
KA Hirtenweg/Technologiepark	15:04	15:34	16:34	17:34	18:34	19:34	20:34	21:34	22:34
KA Tullastraße/Alter Schlachthof	15:08	15:38	16:38	17:38	18:38	19:38	20:38	21:38	22:38

In den Fahrzeugen des Ersatzverkehrs ist die Mitnahme von Fahrrädern grundsätzlich ausgeschlossen
 Fahrten des Nightliner verkehren als Linie 12N

Erstellt: 18.04.2024 15:24:09 / 41-12-C-1j24 KOCH



BAUSTELLENFAHRPLAN gültig ab 18.05.2024
KA Tullastraße - Hagsfeld - Blankenloch - Spöck

Sonn- / Feiertag	1:30	2:30	3:30	4:30	5:00	5:28
KA Tullastraße/Alter Schlachthof	1:30	2:30	3:30	4:30	5:00	5:28
Hauptfriedhof	1:32	2:32	3:32	4:32	5:02	5:30
Hirtenweg/Technologiepark	1:35	2:35	3:35	4:35	5:05	5:33
Rintheim Sinsheimer Straße	1:36	2:36	3:36	4:36	5:06	5:34
Hagsfeld Fächerbad	1:37	2:37	3:37	4:37	5:07	5:35
Süd	1:38	2:38	3:38	4:38	5:08	5:36
Hagsfeld Bahnhof	1:40	2:40	3:40	4:40	5:10	5:38
Hagsfeld Geroldsacker	1:41	2:41	3:41	4:41	5:11	5:39
Hallesche Allee	1:44	2:44	3:44	4:44	5:14	5:42
Büchig	1:45	2:45	3:45	4:45	5:15	5:43
Blankenloch Süd	1:46	2:46	3:46	4:46	5:16	5:44
Tolna-Platz	1:48	2:48	3:48	4:48	5:18	5:46
Kirche	1:49	2:49	3:49	4:49	5:19	5:47
Mühlenweg	1:50	2:50	3:50	4:50	5:20	5:48
Nord	1:53	2:53	3:53	4:53	5:23	5:51
Stutensee-Center	1:56	2:56	3:56	4:56	5:26	5:54
Friedrichstal Leopoldshfm. Str.	2:00	3:00	4:00	5:00	5:30	5:58
Heidelberger Ring	2:01	3:01	4:01	5:01	5:31	5:59
Parkstraße	2:02	3:02	4:02	5:02	5:32	6:00
Rheinstraße	2:03	3:03	4:03	5:03	5:33	6:01
Spöck Richard-Hescht-Schule (Steig B)	2:08	3:08	4:08	5:08	5:38	6:06

Sonn- / Feiertag	1:30	2:30	3:30	4:30	5:00	5:28
KA Tullastraße/Alter Schlachthof	1:30	2:30	3:30	4:30	5:00	5:28
Hauptfriedhof	1:32	2:32	3:32	4:32	5:02	5:30
Hirtenweg/Technologiepark	1:34	2:34	3:34	4:34	5:04	5:32
Rintheim Sinsheimer Straße	1:35	2:35	3:35	4:35	5:05	5:33
Hagsfeld Fächerbad	1:36	2:36	3:36	4:36	5:06	5:34
Süd	1:37	2:37	3:37	4:37	5:07	5:35
Hagsfeld Bahnhof	1:38	2:38	3:38	4:38	5:08	5:36
Hagsfeld Geroldsacker	1:40	2:40	3:40	4:40	5:10	5:38
Hallesche Allee	1:41	2:41	3:41	4:41	5:11	5:39
Büchig	1:44	2:44	3:44	4:44	5:14	5:42
Reitschulschlag	1:45	2:45	3:45	4:45	5:15	5:43
Blankenloch Süd	1:46	2:46	3:46	4:46	5:16	5:44
Tolna-Platz	1:47	2:47	3:47	4:47	5:17	5:45
Kirche	1:48	2:48	3:48	4:48	5:18	5:46
Mühlenweg	1:49	2:49	3:49	4:49	5:19	5:47
Nord	1:50	2:50	3:50	4:50	5:20	5:48
Stutensee-Center	1:53	2:53	3:53	4:53	5:23	5:51
Friedrichstal Leopoldshfm. Str.	1:56	2:56	3:56	4:56	5:26	5:54
Heidelberger Ring	2:00	3:00	4:00	5:00	5:30	5:58
Parkstraße	2:01	3:01	4:01	5:01	5:31	5:59
Rheinstraße	2:02	3:02	4:02	5:02	5:32	6:00
Spöck Richard-Hescht-Schule (Steig B)	2:03	3:03	4:03	5:03	5:33	6:01
Spöck Richard-Hescht-Schule (Steig B)	2:08	3:08	4:08	5:08	5:38	6:06

In den Fahrzeugen des Ersatzverkehrs ist die Mitnahme von Fahrrädern grundsätzlich ausgeschlossen
 Weitere Fahrten außerhalb dieser Zeiten siehe Fahrplan Linie 12

Erstellt: 19.04.2024 10:01:18 / 41-12-N-1j24 KOCH

BAUSTELLENFAHRPLAN gültig ab 18.05.2024
Spöck - Blankenloch - Hagsfeld - KA Tullastraße



Samstag	Spöck Richard-Hecht-Schule (Steig A) Piedristal Rheinstraße Heidelberger Ring Leopoldshafener Straße Blankenloch Stutensee-Center Nord Mühlenweg Kirche (Steig B) Tollna-Platz Süd Hagsfeld Hagsfeld Reitschulschlag Hällesche Allee Geroldsacker Hagsfeld Bahnhof Hagsfeld Süd Fächerbad Rintheim Sinsheimer Straße KA Hirtenweg/Technologiapark Tullastraße/Alter-Schlachthof	0,48 0,53 0,53 0,55 0,57 1,00 1,03 1,05 1,06 1,07 1,08 1,11 1,11 1,14 1,15 1,17 1,18 1,19 1,20 1,21 1,23	1,48 2,53 2,53 2,55 2,57 3,00 3,03 3,05 3,06 3,07 3,08 3,11 3,11 3,14 3,15 3,17 3,18 3,19 3,20 3,21 3,23	3,48 3,53 3,53 3,55 3,57 4,00 4,03 4,05 4,06 4,07 4,08 4,11 4,11 4,14 4,15 4,17 4,18 4,19 4,20 4,21 4,23	4,50 4,55 4,55 4,57 4,59 5,00 5,02 5,05 5,07 5,08 5,10 5,13 5,13 5,16 5,17 5,19 5,20 5,21 5,22 5,23 5,25	5,18 5,23 5,23 5,25 5,27 5,27 5,30 5,33 5,35 5,36 5,37 5,40 5,41 5,44 5,45 5,47 5,48 5,49 5,50 5,51 5,51
----------------	--	--	--	--	--	--

Sonn- / Feiertag	Spöck Richard-Hecht-Schule (Steig A) Piedristal Rheinstraße Parkstraße Heidelberger Ring Leopoldshafener Straße Blankenloch Stutensee-Center Nord Mühlenweg Kirche (Steig B) Tollna-Platz Süd Hagsfeld Hagsfeld Reitschulschlag Hällesche Allee Geroldsacker Hagsfeld Bahnhof Hagsfeld Süd Fächerbad Rintheim Sinsheimer Straße KA Hirtenweg/Technologiapark Tullastraße/Alter-Schlachthof	0,48 0,53 0,54 0,55 0,57 1,00 1,03 1,05 1,06 1,07 1,08 1,11 1,11 1,14 1,15 1,17 1,18 1,19 1,20 1,21 1,23	1,48 2,53 2,54 2,55 2,57 3,00 3,03 3,05 3,06 3,07 3,08 3,11 3,11 3,14 3,15 3,17 3,18 3,19 3,20 3,21 3,23	3,48 3,53 3,54 3,55 3,57 4,00 4,03 4,05 4,06 4,07 4,08 4,11 4,11 4,14 4,15 4,17 4,18 4,19 4,20 4,21 4,23	4,48 4,53 4,54 4,55 4,57 5,00 5,03 5,05 5,06 5,07 5,08 5,11 5,11 5,14 5,15 5,17 5,18 5,19 5,20 5,21 5,23 5,25	5,18 5,23 5,23 5,25 5,27 5,27 5,30 5,33 5,35 5,36 5,37 5,40 5,41 5,44 5,45 5,47 5,48 5,49 5,50 5,51 5,51
-------------------------	--	--	--	--	--	--

In den Fahrzeugen des Ersatzverkehrs ist die Mitnahme von Fahrrädern grundsätzlich ausgeschlossen
Weitere Fahrten außerhalb dieser Zeiten siehe Fahrplan Linie 12

Erstellt: 19.04.2024 10:01:18 / 41-12-N-1j24 KOCH

BAUSTELLENFAHRPLAN gültig ab 18.05.2024
KA Tullastraße - Fächerbad - Hagsfeld - Fächerbad - Tullastraße



Montag - Freitag	KA Tullastraße/Alter-Schlachthof ab Hauptfriedhof Rintheim Sinsheimer Straße Hagsfeld Fächerbad Hällesche Allee Geroldsacker Hagsfeld Bahnhof Hagsfeld Süd Fächerbad Rintheim Sinsheimer Straße KA Hirtenweg/Technologiapark Tullastraße/Alter-Schlachthof an	0,08 0,10 0,13 0,14 0,16 0,17 0,19 0,20 0,22 0,23 0,23 0,28	1,08 1,10 1,13 1,14 1,16 1,17 1,19 1,20 1,22 1,23 1,23 1,28	4,08 4,10 4,13 4,14 4,16 4,17 4,19 4,20 4,22 4,23 4,23 4,28	5,08 5,10 5,13 5,14 5,16 5,17 5,19 5,20 5,22 5,23 5,23 5,28	20,08 20,10 20,13 20,14 20,16 20,17 20,19 20,20 20,22 20,23 20,23 20,28	25,48 25,50 25,53 25,54 25,56 25,57 25,59 25,60 25,62 25,63 25,63 25,68
-------------------------	--	--	--	--	--	--	--

Samstag	KA Tullastraße/Alter-Schlachthof ab Hauptfriedhof Hirtenweg/Technologiapark Rintheim Sinsheimer Straße Hagsfeld Fächerbad Hällesche Allee Geroldsacker Hagsfeld Bahnhof Hagsfeld Süd Fächerbad Rintheim Sinsheimer Straße KA Hirtenweg/Technologiapark Tullastraße/Alter-Schlachthof an	0,08 0,10 0,12 0,13 0,14 0,16 0,17 0,19 0,20 0,22 0,23 0,23 0,28	1,08 1,10 1,12 1,13 1,14 1,16 1,17 1,19 1,20 1,22 1,23 1,23 1,28	6,08 6,10 6,12 6,13 6,14 6,16 6,17 6,19 6,20 6,22 6,23 6,23 6,28	9,48 9,50 9,52 9,53 9,54 9,56 9,57 10,00 10,02 10,03 10,04 10,08	18,08 18,10 18,12 18,13 18,14 18,16 18,17 18,20 18,22 18,23 18,24 18,28	23,48 23,50 23,52 23,53 23,54 23,56 23,57 23,60 23,62 23,63 23,63 23,68
----------------	---	--	--	--	---	--	--

Sonn- / Feiertag	KA Tullastraße/Alter-Schlachthof ab Hauptfriedhof Hirtenweg/Technologiapark Rintheim Sinsheimer Straße Hagsfeld Fächerbad Hällesche Allee Geroldsacker Hagsfeld Bahnhof Hagsfeld Süd Fächerbad Rintheim Sinsheimer Straße KA Hirtenweg/Technologiapark Tullastraße/Alter-Schlachthof an	0,08 0,10 0,12 0,13 0,14 0,16 0,17 0,19 0,20 0,22 0,23 0,23 0,28	1,08 1,10 1,12 1,13 1,14 1,16 1,17 1,19 1,20 1,22 1,23 1,23 1,28	6,08 6,10 6,12 6,13 6,14 6,16 6,17 6,19 6,20 6,22 6,23 6,23 6,28	9,48 9,50 9,52 9,53 9,54 9,56 9,57 10,00 10,02 10,03 10,04 10,08	18,08 18,10 18,12 18,13 18,14 18,16 18,17 18,20 18,22 18,23 18,24 18,28	23,48 23,50 23,52 23,53 23,54 23,56 23,57 23,60 23,62 23,63 23,63 23,68
-------------------------	---	--	--	--	---	--	--

In den Fahrzeugen des Ersatzverkehrs ist die Mitnahme von Fahrrädern grundsätzlich ausgeschlossen

Erstellt: 19.04.2024 09:57:54 / 41-13-C-1j24 KOCH

BAUSTELLENFAHRPLAN gültig ab 18.05.2024
KA Durlacher Tor - Fächerbad - Waldstadt - Fächerbad - Durlacher Tor

Montag - Freitag								
KA Durlacher Tor/KIT-Campus Süd (Steig C) ab	0,09 0,11 0,13 0,14 0,15 0,18	4,29 4,33 4,34 4,35 4,38	alle	5,49 6,04 6,07 6,08 6,11	6,01 6,04 6,07 6,08 6,11	19,41 19,44 19,47 19,48 19,51	19,49 19,53 19,54 19,55 19,58	23,49 23,51 23,54 23,55 23,58
Hauptfriedhof	—	—	—	—	—	—	—	—
Hirtenweg/Technologiepark	—	—	—	—	—	—	—	—
Rintheim Sinzheimer Straße	—	—	—	—	—	—	—	—
Hagfeld Fächerbad	—	—	—	—	—	—	—	—
Waldstadt Zentrum	an	—	—	—	—	—	—	—
Zentrum	—	4,09	4,39	20	5,59	6,12	10	19,52
Glogauer Straße	ab	—	4,10	4,40	Min.	—	—	19,53
Hagfeld Fächerbad	—	—	4,11	4,41	6,01	6,15	19,55	20,01
Rintheim Sinzheimer Straße	—	—	4,12	4,42	6,02	6,16	19,56	20,02
KA Hirtenweg/Technologiepark	—	4,13	4,43	—	6,03	6,17	19,57	20,03
Hauptfriedhof	—	4,14	4,44	—	6,04	6,18	19,58	20,04
Durlacher Tor/KIT-Campus Süd (Steig C) an	—	4,18	4,48	—	6,08	6,22	20,02	20,08

Samstag										
KA Durlacher Tor/KIT-Campus Süd (Steig C) ab	0,09 0,11 0,13 0,14 0,15 0,18	2,15 2,17 2,19 2,20 2,21 2,24	3,15 3,17 3,19 3,20 3,21 3,24	4,15 4,17 4,19 4,20 4,21 4,24	5,15 5,17 5,19 5,20 5,21 5,24	6,09 6,11 6,13 6,14 6,15 6,18	9,49 9,51 9,53 9,54 9,55 10,01	18,04 18,06 18,07 18,08 18,08 18,11	18,09 18,11 18,13 18,15 18,15 18,18	23,49 23,51 23,53 23,54 23,55 23,58
Hauptfriedhof	—	—	—	—	—	—	—	—	—	—
Hirtenweg/Technologiepark	—	—	—	—	—	—	—	—	—	—
Rintheim Sinzheimer Straße	—	—	—	—	—	—	—	—	—	—
Hagfeld Fächerbad	—	—	—	—	—	—	—	—	—	—
Waldstadt Zentrum	an	—	—	—	—	—	—	—	—	—
Zentrum	ab	0,19	1,31	2,31	3,31	4,31	5,31	6,19	20	23,59
Glogauer Straße	—	0,20	1,32	2,32	3,32	4,32	5,32	6,20	Min.	0,00
Hagfeld Fächerbad	—	0,21	1,33	2,33	3,33	4,33	5,33	6,21	Min.	0,00
Rintheim Sinzheimer Straße	—	0,22	1,34	2,34	3,34	4,34	5,34	6,22	Min.	0,00
KA Hirtenweg/Technologiepark	—	0,23	1,35	2,35	3,35	4,35	5,35	6,23	Min.	0,00
Hauptfriedhof	—	0,25	1,37	2,37	3,37	4,37	5,37	6,25	Min.	0,00
Durlacher Tor/KIT-Campus Süd (Steig C) an	—	0,28	1,40	2,40	3,40	4,40	5,40	6,28	Min.	0,08

In den Fahrzeugen des Ersatzverkehrs ist die Mitnahme von Fahrrädern grundsätzlich ausgeschlossen

Erstellt: 19.04.2024 09:19:48 / 41-14-B-1j24 KOCH

SCHIENENERSATZVERKEHR gültig ab 18.05.2023
Waldstadt Zentrum - Waldstadt Europäische Schule

Montag - Freitag									
VERKEHRSMITTEL Waldstadt Zentrum	6,13 6,18	alle	20	Min.	19,53 19,58	9,29 9,31 9,33 9,35	23,49 23,51 23,53 23,55		
VERKEHRSMITTEL Waldstadt Europäische Schule	8,40 8,45	9,00 9,05	9,20 9,25	9,40 9,45	10,13 10,18	alle	20	Min.	17,53 17,58

☞= Kleinbus

In den Fahrzeugen des Ersatzverkehrs ist die Mitnahme von Fahrrädern grundsätzlich ausgeschlossen

SCHIENENERSATZVERKEHR gültig ab 18.05.2023
Waldstadt Europäische Schule - Waldstadt Zentrum

Montag - Freitag									
VERKEHRSMITTEL Waldstadt Europäische Schule	6,10	alle	20	Min.	19,45 19,50	9,31 9,33 9,35	23,49 23,51 23,53		
VERKEHRSMITTEL Waldstadt Europäische Schule	8,32 8,37	8,52 8,57	9,12 9,17	9,32 9,37	10,05 10,10	alle	20	Min.	17,45 17,50

☞= Kleinbus

In den Fahrzeugen des Ersatzverkehrs ist die Mitnahme von Fahrrädern grundsätzlich ausgeschlossen

Erstellt: 18.04.2024 15:20:21 / 41-15-B-2j24 KOCH

Informationen

Im Auftrag von:

VBK – Verkehrsbetriebe Karlsruhe GmbH

Karlsruher Verkehrsverbund GmbH (KVV)

Tullastraße 71, 76131 Karlsruhe

kvv.de, info@kvv.karlsruhe.de

Telefax 0721 6107-5889

KVV-Service-Telefon: 0721 6107-5885

KVV-Fahrkarten online oder als App:

kvv.de/onlineverkauf

Eine App – alle Möglichkeiten – ein Konto:

kvv.de/regiomove

Ausführliche Informationen zu allen Apps und den aktuellen Tarifen:

kvv.de

KVV-Kundenzentren

Karlsruhe

Kundeninformationszentrum (KIZ) Durlacher Allee
Hauptbahnhof

Rastatt

VERA, Herrenstraße 15

Bruchsal

Stadtbusbüro, Hoheneggerstraße 7

Baden-Baden

Stadtwerke Baden-Baden – Verkehrsbetriebe
Kundenzentrum am Augustaplatz

Ettlingen

Bahnhof Ettlingen, Wilhelmstraße 2

Komplettes Sortiment hier erhältlich

Auskünfte erhalten Sie auch bei den Bahnhöfen und den Verkaufsstellen vor Ort.

Aus Verantwortung – gedruckt auf Umweltpapier.



Auf Wunsch
**Klima-
neutral**
ClimatePartner