

# Haltestellenverzeichnis

Haltestellen im Zweisystem-Stadtbahnnetz mit besonderen Informationen für mobilitätseingeschränkte Fahrgäste

**AVG.** *Bewegt alle.*



# Haltestellenverzeichnis

Haltestelle	Linie	Zugang	Haltestelle	Linie	Zugang	Haltestelle	Linie	Zugang
<b>A</b> Achern	S7		<b>Baden-Baden</b>			<b>Bischweier</b>	S8	
	S71		• Bf	S7			S81	
Affaltrach	S4		• Haueneberstein	S71		<b>Bittelbronn</b>	S8	
Au im Murgtal	S8		• Rebland	S7			S81	
	S81			S71		<b>Bitzfeld</b>	S4	
<b>B</b> Babstadt	S42		<b>Bahnbrücken</b>	S32		<b>Bondorf</b>	S8	
<b>Bad Friedrichshall</b>			<b>Baiersbronn</b>			<b>Bretten</b>		
• Hbf	S41		• Bf	S8		• Bf	S4	
	S42		• Schule	S81			S9	
• Kochendorf	S41			S8		• Kupferhölde	S4	
	S42			S81		• Rechberg	S9	
<b>Bad Rappenau</b>			<b>Bauerbach</b>	S4		• Schulzentrum	S4	
• Bf	S42					• Stadtmitte	S4	
• Kurpark	S42		<b>Bellheim</b>			• Wannenberg	S4	
<b>Bad Rotenfels</b>			• Am Mühlbuckel	S51		<b>Bretzfeld</b>	S4	
• Bf/Rotherma	S8			S52		<b>Brötzingen</b>		
	S81		• Bf	S51		• Mitte	S6	
• Schloss	S8			S52		• Sandweg	S6	
	S81		<b>Berghausen</b>			• Wohnlichstr.	S6	
• Weinbrennerstr.	S8		• Am Stadion	S5		<b>Bruchhausen</b>	S71	
	S81		• Bf	S5			S81	
<b>Bad Wildbad</b>			• Hummelberg	S5		<b>Bruchsal</b>		
• Bf	S6		• Pfinzbrücke	S5		• Bf	S9	
• Kurpark	S6		<b>Bietigheim</b>	S7			S31	
• Nord	S6			S8			S32	
• Uhlandplatz	S6		<b>Bietigheim-Bissingen</b>	S5		• Gew. Bildungszentrum	S31	
<b>Bad Wimpfen</b>			<b>Bilfingen</b>	S5			S32	
• Bf	S42					• Schlachthof	S9	
• Hohenstadt	S42		<b>Birkenfeld</b>	S6		• Schlossgarten	S31	
• Im Tal	S42						S32	


















# Haltestellenverzeichnis

Haltestelle	Linie	Zugang	Haltestelle	Linie	Zugang	Haltestelle	Linie	Zugang
<b>Bruchsal</b>			<b>Ersingen</b>			<b>Gaggenau</b>		
• Stegwiesen	S31		• Bf	S5		• Mercedes-Benz Werk	S8	
	S32		• West	S5			S81	
• Tunnelstr.	S9		<b>Eschenau</b>	S4		<b>Gäufelden</b>	S8	
<b>Bühl</b>	S7		<b>Ettlingen West</b>	S71		<b>Gausbach</b>	S8	
	S71			S81			S81	
			<b>Eutingen (Baden)</b>	S5		<b>Gemmingen</b>		
<b>Calmbach</b>			<b>Eutingen im Gäu</b>	S8		• Bf	S4	
• Bf	S6			S81		• West	S4	
• Süd	S6					<b>Germersheim</b>		
			<b>F</b>			• Bf	S51	
			<b>Flehing Bf</b>	S4			S52	
			<b>Forbach Bf</b>	S8		• Mitte/Rhein	S51	
				S81			S52	
			<b>Forchheim (b. Karlsruhe)</b>	S7		• Süd/Nolte	S51	
				S8			S52	
			<b>Freudenstadt</b>			<b>Gernsbach</b>		
			• Hbf	S8		• Bf	S8	
				S81			S81	
			• Industriegebiet/Schmid	S8		• Mitte	S8	
				S81			S81	
			• Schulzentrum/ Panoramabad	S8		<b>Gochsheim</b>	S32	
			• Stadt	S81		<b>Gölshausen</b>		
				S8		• Bf	S4	
			<b>Friedrichstal (b. FDS)</b>	S81		• Industrie	S4	
				S8		<b>Gondelsheim</b>		
				S81		• Bf	S9	
			<b>G</b>			• Schlosstadion	S9	
			<b>Gaggenau</b>			<b>Grombach</b>	S42	
			• Bf	S8				
				S81				

# Haltestellenverzeichnis

Haltestelle	Linie	Zugang	Haltestelle	Linie	Zugang	Haltestelle	Linie	Zugang
<b>Grüntal-Wittensweiler</b>	S8		<b>Heilbronn</b>			<b>Jockgrim Bf</b>	S51	
	S81		• Rathaus	S4			S52	
<b>Gundelsheim/Neckar</b>	S41			S41		<b>Jöhlingen</b>		
			• Techn. Schulzentrum	S42		• Bf	S4	
<b>H</b> <b>Haßmersheim</b>	S41			S41		• West	S4	
<b>Heidelsheim</b>			• Theater	S42				
• Bf	S9			S41		<b>K</b> <b>Karlsruhe</b>		
• Nord	S9		• Trappensee	S42		• Albtalbahnhof	S4	
<b>Heilbronn</b>			<b>Helmsheim</b>	S4			S7	
• Böckingen	S4		<b>Herrenberg</b>	S9			S8	
• Berufsschulzentrum			<b>Heselbach</b>	S8			S51	
• Böckingen	S4			S81		• Durlach Bf	S4	
• Sonnenbrunnen			<b>Hilpertsau</b>	S8			S5	
• Böckingen West	S4			S81			S31	
• Finanzamt	S4		<b>Hochdorf (b.Horb)</b>	S81		• Durlacher Tor/ KIT-Campus Süd	S32	
• Friedensplatz	S4			S8			S4	
• Hans-Rießer-Str.	S41		<b>Höfen</b>	S81			S5	
	S42		• Bf	S6			S7	
• Harmonie	S4		• Nord	S6		• Ebertstr.	S8	
	S41		<b>Horb Heiligenfeld</b>	S6		• Eggensteiner Str.	S52	
	S42			S8			S5	
• Hbf/ Willy-Brandt-Platz	S4		<b>Hörden</b>	S81		• Entenfang	S52	
	S41			S8			S5	
	S42		<b>Huzenbach</b>	S81		• Europaplatz/Post Galerie	S52	
• Industrieplatz	S41			S8			S5	
	S42		<b>Illingen</b>	S81		• Gottesauer Platz/BGV	S4	
• Kaufland	S41			S8			S5	
	S42		<b>Ispringen</b>	S81			S7	
• Neckar-Turm/ Kurt-Schum.-Platz	S4			S5		• Grötzingen Bf	S4	
	S41			S5			S5	
	S42							
• Pfühlpark	S4							

# Haltestellenverzeichnis

Haltestelle	Linie	Zugang	Haltestelle	Linie	Zugang	Haltestelle	Linie	Zugang
<b>Karlsruhe</b>			<b>Karlsruhe</b>			<b>Karlsruhe</b>		
• Händelstr.	S5 S52		• Oberausstr.	S4 S5		• Werderstr.	S4 S7 S8 S51 S52	
• Hbf Vorplatz	S4 S7 S8 S51 S52		• Philippstr.	S5 S52		• Yorckstr.	S5 S52	
• Herrenstr.	S5 S52		• Poststr.	S4 S7 S8 S51 S52		<b>Kirschbaumwasen</b>	S8 S81	
• Herweghstr.	S5 S52	 	• Rheinbergstr.	S5 S52		<b>Kleinsteinbach</b>	S5	
• Hubstr.	S4 S5		• Rüppurrer Tor	S4 S7 S8 S51 S52		<b>Klosterreichenbach</b>	S8 S81	 
• KA-Knielingen	S51		• Siemens	S5 S52		<b>Knittlingen-Kleinvillars</b>	S9	
• KA-Mühlburg	S51		• Starckstr.	S5 S52		<b>Königsbach</b>	S5	
• Karlstor	S52		• Tivoli	S4 S7 S8 S51 S52		<b>Kuppenheim</b>	S8 S81	 
• Karl West	S51		• Tullastr./VBK	S4 S5 S7 S8		<b>Langenbrand</b>	S8 S81	 
• Kolpingplatz	S52		• Weinweg	S4 S5		<b>Leingarten</b>		
• Krappmühlenweg	S5					• Bf	S4	
• Kronenplatz	S5 S52					• Mitte	S4	
• Lameyplatz	S5 S52					• Ost	S4	
• Marktplatz	S5 S52					• West	S4	
• Mathystr.	S52					<b>Malsch</b>		
• Maxau	S5 S51 S52					• Bf	S71 S81	
• Mühlburg West	S5 S52					• Süd	S71 S81	 
• Mühlburger Tor	S5 S52	 						

# Haltestellenverzeichnis

Haltestelle	Linie	Zugang	Haltestelle	Linie	Zugang	Haltestelle	Linie	Zugang
<b>Maulbronn West</b>	S9		<b>Neckarsulm</b>			<b>P Pforzheim</b>		
<b>Maximiliansau</b>			• Süd	S41		• Hbf	S5	
• Eisenbahnstr.	S5			S42		• Maihalden	S6	
	S51		<b>Neckarzimmern</b>	S41			S6	
	S52		<b>Neuenbürg</b>					
• West	S5		• Bf	S6		<b>R Rastatt</b>		
	S51		• Eyachbrücke	S6		• Beinle	S8	
	S52		• Freibad	S6		• Bf	S81	
<b>Menzingen</b>	S32		<b>Niefern</b>	S5			S7	
<b>Mosbach</b>							S71	
• Bf	S41		<b>O</b> <b>Oberderdingen-Flehingen</b>	S4			S8	
• West	S41		<b>Oberöwisheim</b>	S32		<b>Raumünzach</b>	S8	
<b>Mosbach-Neckarelz</b>	S41		<b>Obertsrot</b>	S8			S81	
<b>Muggensturm Badesee</b>	S71			S81		<b>Rheinzabern</b>		
	S81		<b>Odenheim</b>			• Alte Römerstr.	S51	
<b>Mühlacker</b>			• Bf	S31			S52	
• Bf	S5		• West	S31		• Bf	S51	
	S9		<b>Offenau</b>	S41		• Rappengasse	S52	
• Rösslesweg	S5		<b>Öhringen</b>				S51	
<b>Münzesheim</b>			• Cappel	S4		<b>Rinklingen</b>	S4	
• Bf	S32		• Hbf	S4		<b>Röt</b>	S8	
• Ost	S32		• West	S4			S81	
<b>N</b> <b>Neckarsulm</b>			<b>Ölbronn-Dürrn</b>	S9		<b>Rotenbach</b>	S6	
• Bf	S41		<b>Ötigheim</b>	S7		<b>Ruit</b>	S9	
	S42			S8		<b>Rülzheim</b>		
• Mitte	S41		<b>Ötisheim</b>	S9		• Bf	S51	
	S42		<b>Ottenau</b>	S8			S52	
• Nord	S41			S81		• Freizeitzentrum	S51	
	S42						S52	

# Haltestellenverzeichnis

Haltestelle	Linie	Zugang	Haltestelle	Linie	Zugang	Haltestelle	Linie	Zugang
<b>Sachsenheim</b>	S5		<b>Stettfeld</b>	S31		<b>Wilferdingen-Singen</b>	S5	
<b>Scheppach</b>	S4		<b>Sülzbach</b>			<b>Willsbach</b>	S4	
<b>Schönmünzach</b>	S8		• Bf	S4		<b>Wörth (Rhein)</b>		
	S81		• Schule	S4		• Bf	S5	
<b>Schopfloch</b>	S8		<b>Sulzfeld</b>	S4			S51	
	S81						S52	
<b>Schwaigern</b>			<b>Ubstadt</b>			• Alte Bahnmeisterei	S5	
• Bf	S4		• Ort	S31		• Badeallee	S5	
• Ost	S4			S32		• Badepark	S5	
• West	S4		• Salzbrunnenstr.	S32		• Bienwaldhalle	S5	
<b>Schwarzenberg</b>	S8		• Uhlandstr.	S31		• Bürgerpark	S5	
	S81		<b>Untergrombach</b>	S31		• Rathaus	S5	
<b>Sersheim</b>	S5			S32		• Zügelstr.	S51	
<b>Sinsheim</b>			<b>Unteröwisheim</b>				S52	
• Hbf	S42		• Bf	S32		<b>Wössingen</b>		
• Museum/Arena	S42		• Martin-Luther-Str.	S32		• Bf	S4	
<b>Sinzheim</b>						• Ost	S4	
• Bf	S7		<b>Vaihingen (Enz)</b>	S5		<b>Zaisenhausen</b>	S4	
	S71					<b>Zeutern</b>		
• Nord	S7		<b>Weingarten</b>	S31		• Bf	S31	
	S71			S32		• Ost	S31	
<b>Söllingen</b>			<b>Weinsberg</b>			• Sportplatz	S31	
• Bf	S5		• Bf	S4				
• Kapellenstr.	S5		• West	S4				
• Reetzstr.	S5		• Gewerbegebiet	S4				
<b>Sondernheim</b>	S51		<b>Weisenbach</b>	S8				
	S52			S81				
<b>Steinsfurt</b>	S42		<b>Wieslensdorf</b>	S4				
<b>Stetten a. Heuchelberg</b>	S4							

## Zeichenerklärung:



Die Haltestellen und Fahrzeuge sind ohne fremde Hilfe zugänglich. Fahrten, die ohne ein entsprechendes Fahrzeug durchgeführt werden, sind im Aushang gekennzeichnet.



Die Haltestellen sind ohne fremde Hilfe zugänglich. Sofern entsprechende Fahrzeuge eingesetzt sind, ist der Einstieg ohne fremde Hilfe möglich.

Info zu S8/S81:

Ist zwischen den Haltestellen Rastatt Beinle und Forbach (Schwarzwald) ein Mittelflurfahrzeug eingesetzt, kann in dieses Fahrzeug barrierefrei zugestiegen werden. Dies ist auf jeden Fall bei allen Fahrten mit dem Endziel Freudenstadt, Schopfloch und Eutingen im Gäu möglich.

## Informationen

### **AVG Albtal-Verkehrs-Gesellschaft mbH**

Tullastraße 71, 76131 Karlsruhe  
www.avg.info, info@avg.karlsruhe.de  
Telefax 0721 6107-5889

**AVG Service-Telefon:** 0721 6107-5886

**Landesweite Fahrplanauskunft:** 01805 779966

(14 Cent/Minut aus dem deutschen Festnetz, ggf. abweichende Tarife aus dem Mobilfunknetz)

**Mobilitätsservice-Zentrale:** 0180 6 512 512

(20 Cent/Anruf aus dem deutschen Festnetz, ggf. abweichende Tarife aus dem Mobilfunknetz)