






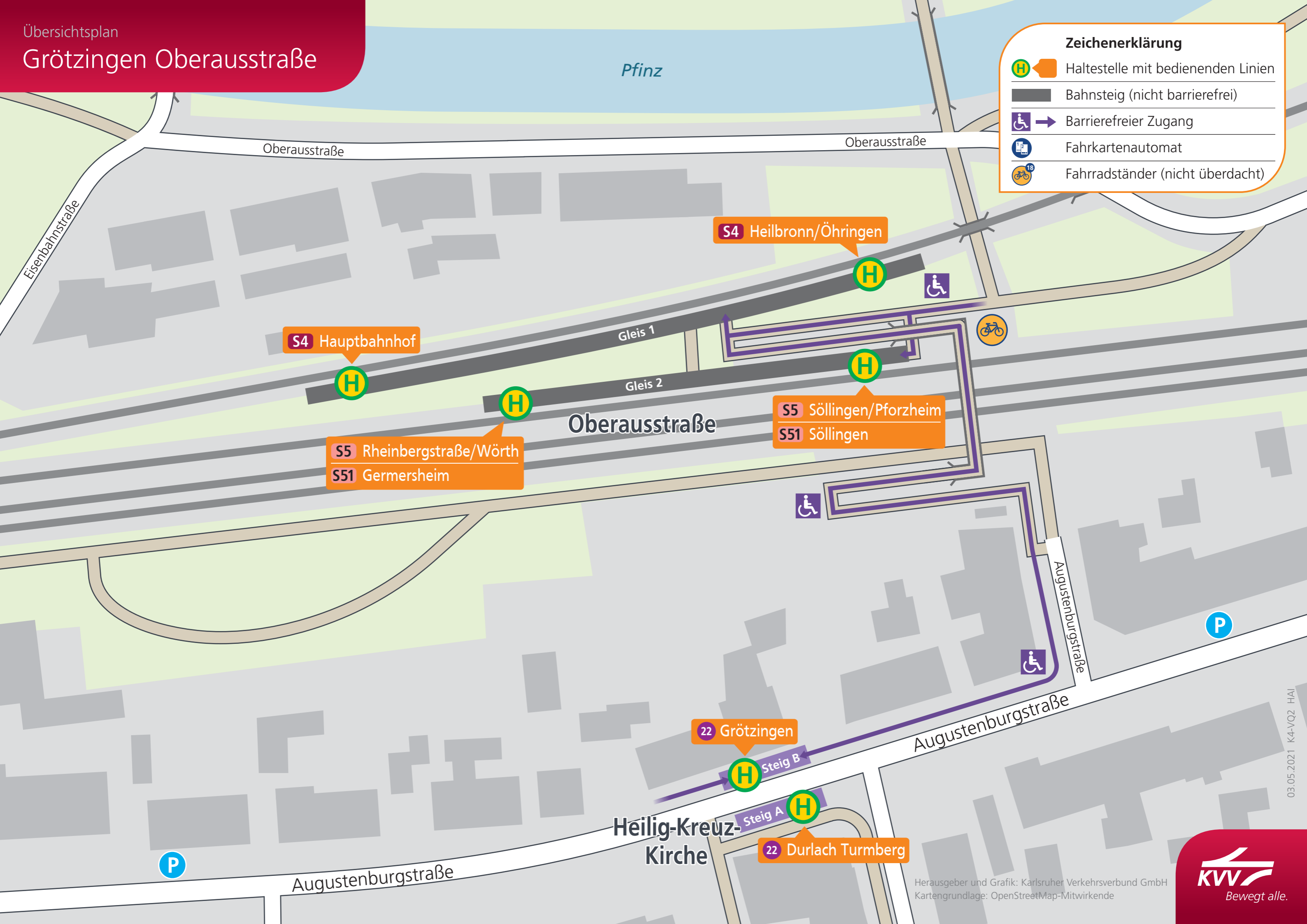


Übersichtsplan
Grötzingen Oberausstraße

Zeichenerklärung

-   Haltestelle mit bedienenden Linien
-  Bahnsteig (nicht barrierefrei)
-   Barrierefreier Zugang
-  Fahrkartenautomat
-  ¹⁸ Fahrradständer (nicht überdacht)



03.05.2021 K4-VQ2 HAI

Herausgeber und Grafik: Karlsruher Verkehrsverbund GmbH
Kartengrundlage: OpenStreetMap-Mitwirkende

