










Übersichtsplan  
Karlsruhe Dammerstock

**Zeichenerklärung**

-   Haltestelle mit bedienenden Linien
-  Bahnsteig (nicht barrierefrei)
-   Barrierefreier Zugang
-  Fahrkartenautomat
-   Parkplatz
-  <sup>18</sup> Fahrradständer (nicht überdacht)



26.04.2021 K4-VQ2 HAI

Herausgeber und Grafik:  
Karlsruher Verkehrsverbund GmbH  
Kartengrundlage:  
OpenStreetMap-Mitwirkende

