







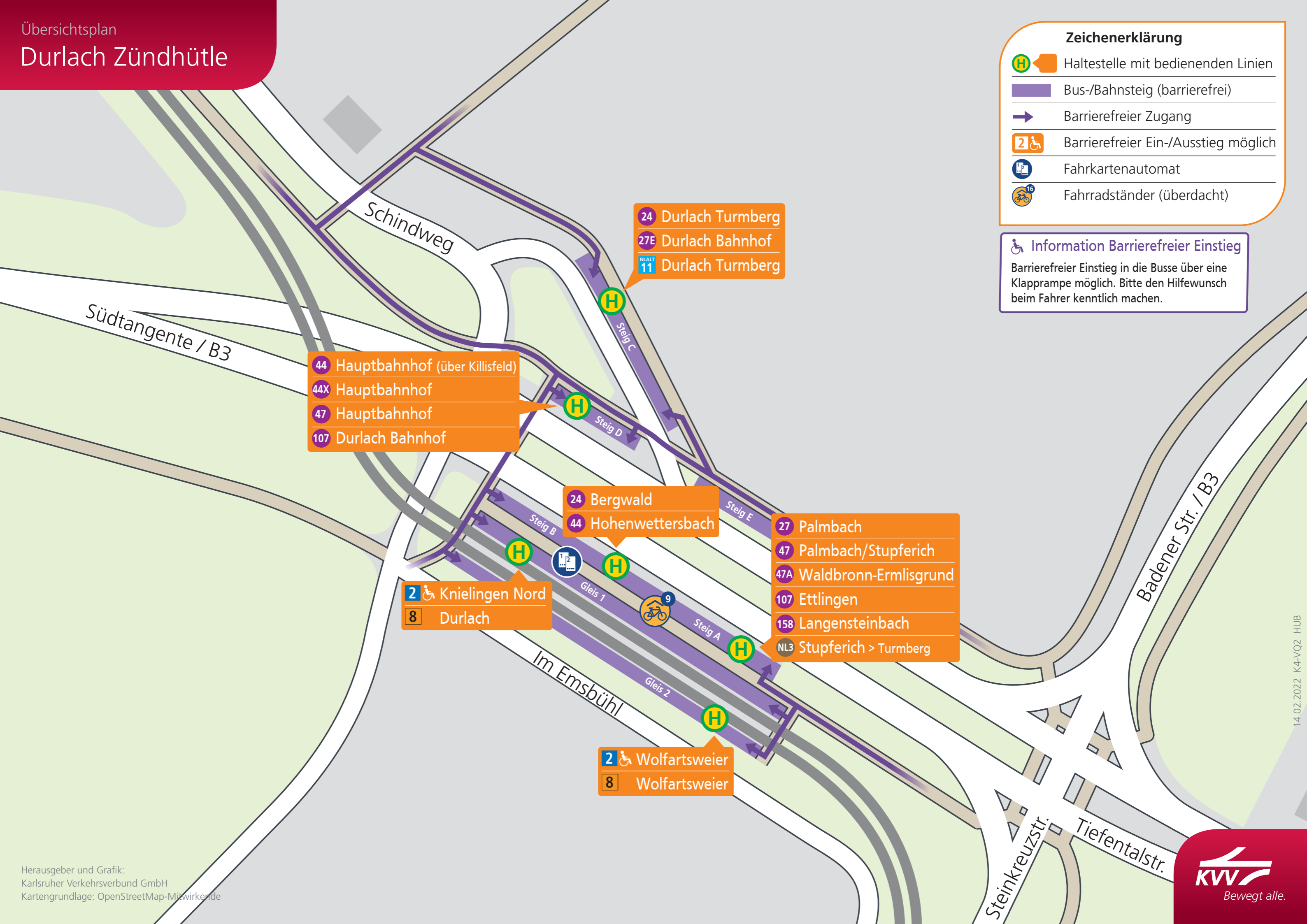


Übersichtsplan
Durlach Zündhütte

Zeichenerklärung

-   Haltestelle mit bedienenden Linien
-  Bus-/Bahnsteig (barrierefrei)
-  Barrierefreier Zugang
-  Barrierefreier Ein-/Ausstieg möglich
-  Fahrkartenautomat
-  Fahrradständer (überdacht)


 **Information Barrierefreier Einstieg**
Barrierefreier Einstieg in die Busse über eine Klapprampe möglich. Bitte den Hilfewunsch beim Fahrer kenntlich machen.




- 44 Hauptbahnhof (über Killisfeld)
- 44X Hauptbahnhof
- 47 Hauptbahnhof
- 107 Durlach Bahnhof

- 24 Durlach Turmberg
- 27E Durlach Bahnhof
- NLALT 11 Durlach Turmberg

- 24 Bergwald
- 44 Hohenwettersbach

- 2  Knielingen Nord
- 8 Durlach

- 27 Palmbach
- 47 Palmbach/Stupferich
- 47A Waldbronn-Ermisgrund
- 107 Ettlingen
- 158 Langensteinbach
- NL3 Stupferich > Turmberg

- 2  Wolfartsweiler
- 8 Wolfartsweiler