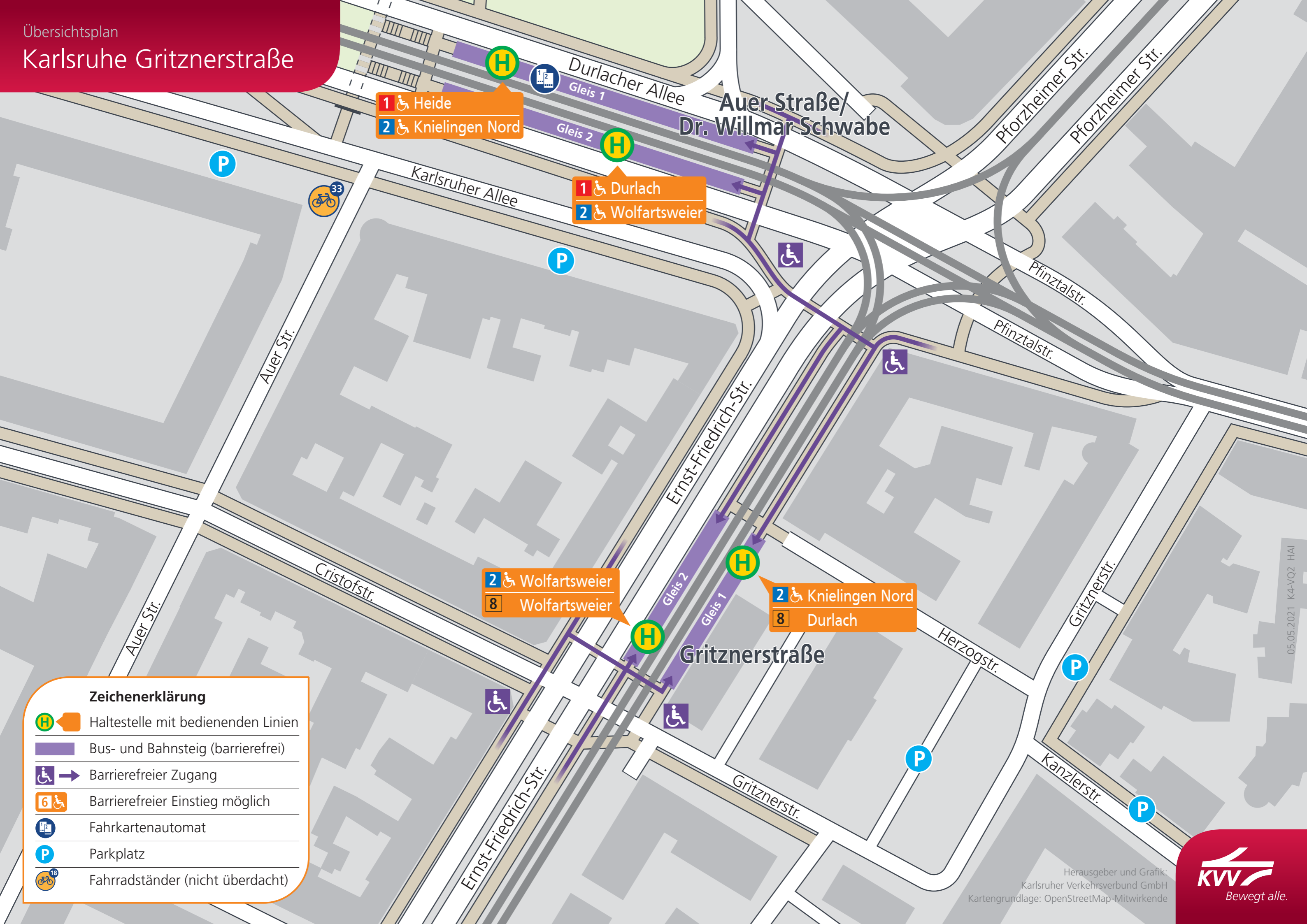









Übersichtsplan  
Karlsruhe Gritznerstraße



**Zeichenerklärung**

-  Haltestelle mit bedienenden Linien
-  Bus- und Bahnsteig (barrierefrei)
-  Barrierefreier Zugang
-  Barrierefreier Einstieg möglich
-  Fahrkartenautomat
-  Parkplatz
-  Fahrradständer (nicht überdacht)