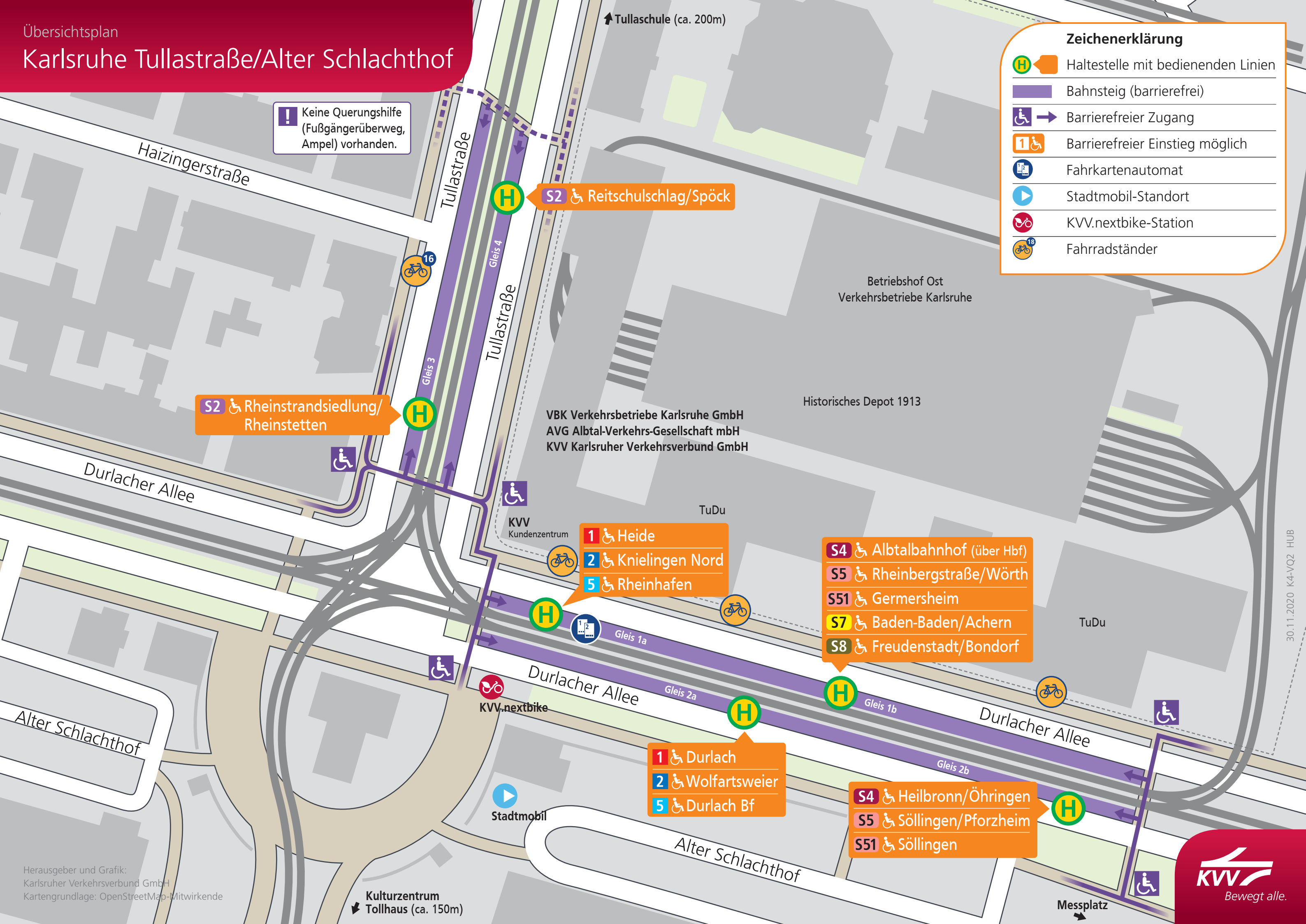


Übersichtsplan
Karlsruhe Tullastraße/Alter Schlachthof

! Keine Querungshilfe
 (Fußgängerüberweg,
 Ampel) vorhanden.


Zeichenerklärung






-  Haltestelle mit bedienenden Linien
-  Bahnsteig (barrierefrei)
-  Barrierefreier Zugang
-  Barrierefreier Einstieg möglich
-  Fahrkartenautomat
-  Stadtmobil-Standort
-  KVV.nextbike-Station
-  Fahrradständer






S2  Rheinstrandsiedlung/
 Rheinstetten

S2  Reitschulschlag/Spöck

1  Heide
2  Knielingen Nord
5  Rheinhafen

S4  Albtalbahnhof (über Hbf)
S5  Rheinbergstraße/Wörth
S51  Germersheim
S7  Baden-Baden/Achern
S8  Freudenstadt/Bondorf

1  Durlach
2  Wolfartsweier
5  Durlach Bf

S4  Heilbronn/Öhringen
S5  Söllingen/Pforzheim
S51  Söllingen

Herausgeber und Grafik:
 Karlsruher Verkehrsverbund GmbH
 Kartengrundlage: OpenStreetMap-Mitwirkende

**Kulturzentrum
 Tollhaus (ca. 150m)**



30.11.2020 K4-VQ2 HUB