









 **Information Barrierefreier Zugang und Einstieg**
Bei Zugang zu Bahnsteig 2/3 ist die Überquerung von 2 Gleisen erforderlich. Es sind Spalten und kleine Erhöhungen vorhanden.

Bahnhof 		
Linie	Ziel	Steig
673	Adelshofen (Kleinbus)	1
673	Adelshofen	5
674	Kleingartach	4
675	Elsenz	2
676	Zaberfeld	3

Eppingen  		
Linie	Ziel	Gleis
RE45	Heilbronn Hbf	2
RE45	Karlsruhe Hbf	1, 2
S4	Heilbronn/Öhringen	3
S4	Bretten/Karlsruhe	1, 2
S5	Heidelberg	22

Angegeben sind die Gleise, von denen die meisten Abfahrten stattfinden. Abweichungen möglich.

	Haltestelle mit bedienenden Linien		Behindertenparkplatz
	Bus-/Bahnsteig (barrierefrei)		Fahrkartenautomat
	Bus-/Bahnsteig (nicht barrierefrei)		Fahrradständer (überdacht)
	Barrierefreier Zugang		Toilette (behindertengerecht)
	Parkplatz		Taxistand

Herausgeber und Grafik:
Karlsruher Verkehrsverbund GmbH (KVV)
K1-VQ2 HUB / Stand: 14.11.2023
Kartengrundlage: OpenStreetMap-Mitwirkende

