





|  Kronenplatz | Gleis 1 platform 1 |
|--|--------------------------------------|
| Linie line | Ziel direction |
|  1 | Heide |
|  2 | Knielingen Nord |
|  S2 | Rheinstrandsiedlung/ Rheinstetten |
|  S4 | Albtalbahnhof |
|  S5 | Rheinbergstraße/Wörth |
|  S51 | Germersheim |
|  S7 | Baden-Baden/Bühl/Achern |
|  S8 | Forbach/Freudenstadt/Bondorf |
|  NL1 | Heide |
|  NL2 | Oberreut |


|  Kronenplatz | Gleis 2 platform 2 |
|---|--|
| Linie line | Ziel direction |
|  1 | Durlach |
|  2 | Wolfartsweier |
|  S2 | Blankenloch/Spöck |
|  S4 | Gölshausen/Eppingen/ Heilbronn/Öhringen |
|  S5 | Söllingen/Pforzheim |
|  S51 | Söllingen |
|  S7 | Tullastraße |
|  S8 | Tullastraße |
|  NL1 | Waldstadt |
|  NL2 | Durlach |


 Haltestelle oberirdisch
stop at street level


 Haltestelle unterirdisch [U]
underground stop


 Gleis oberirdisch
track at street level

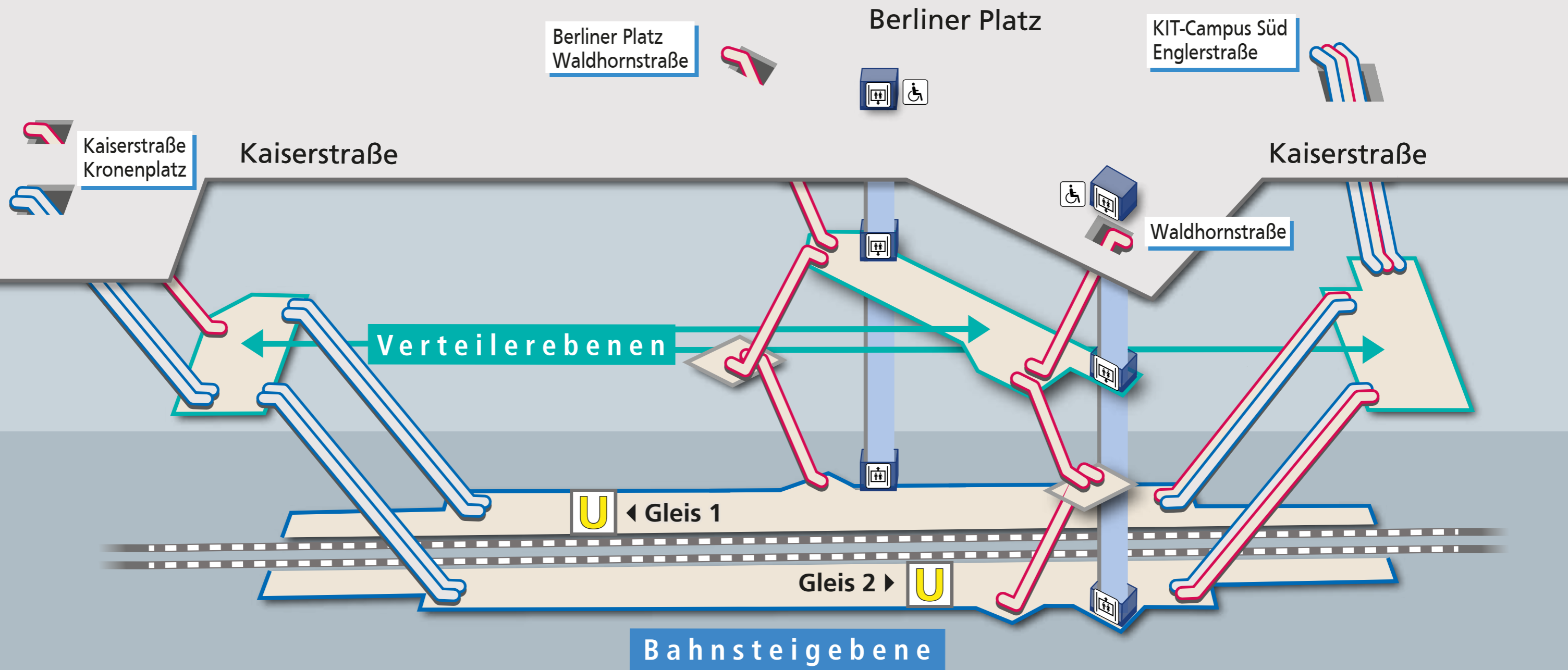
 Gleis unterirdisch
underground track











 Bus-/Bahnsteig
platform

 Zugang [U] Fahrtreppe
Access via escalator

 Zugang [U] Treppe
Access via stairs

 Zugang [U] Aufzug
Access via lift



| Zeichenerklärung | |
|---|--------------------------------|
|  | Haltestelle oberirdisch |
|  | Haltestelle unterirdisch |
|  | Barrierefreier Zugang |
|  | Aufzug |
|  | Treppe |
|  | Fahrtreppe |
|  | Fahrgastbereich Verteilerebene |
|  | Fahrgastbereich Bahnsteigebene |
|  | Gleis oberirdisch |
|  | Gleis unterirdisch |