

Karlsruhe Durlacher Tor



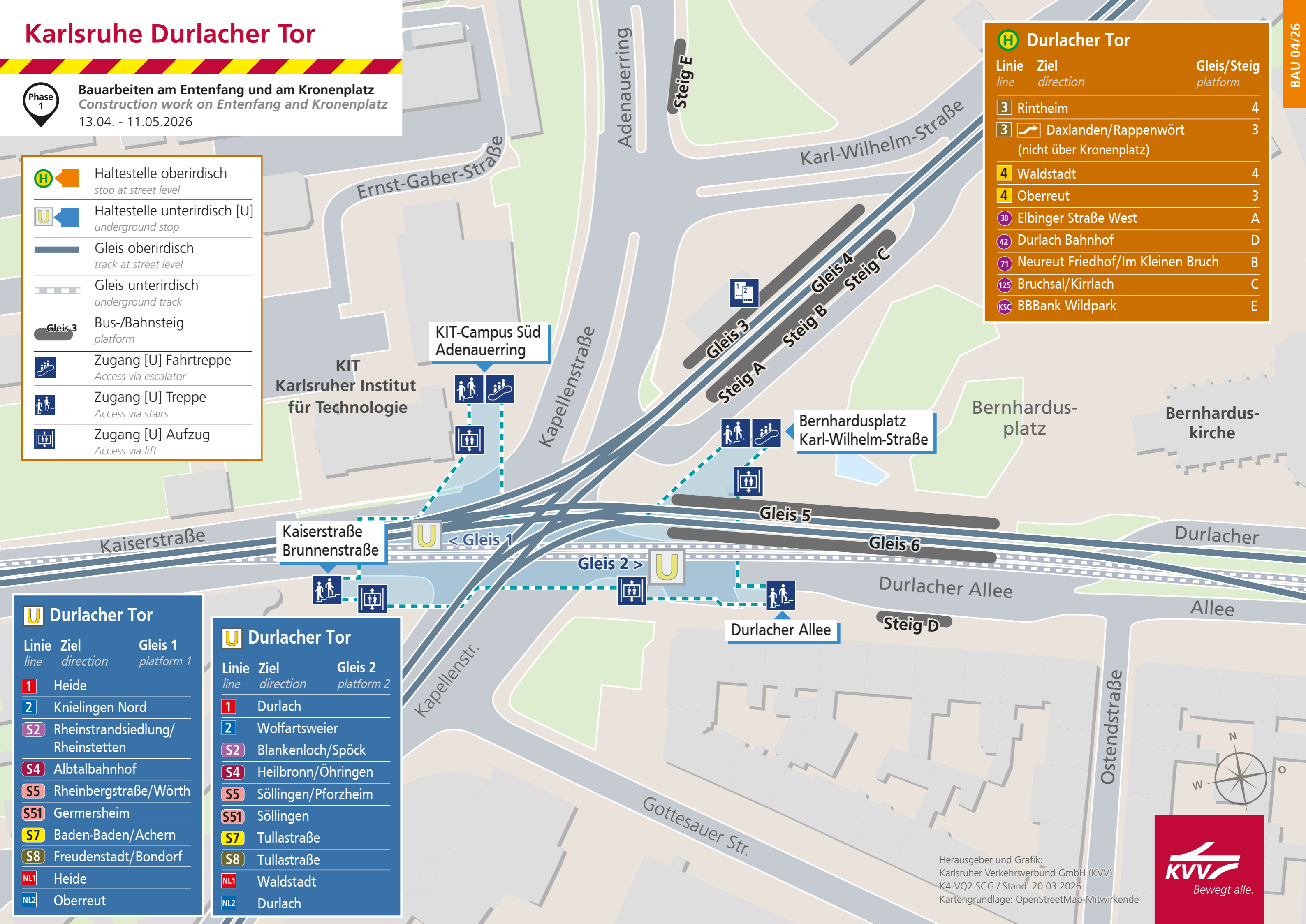
Bauarbeiten am Entenfang und am Kronenplatz
Construction work on Entenfang and Kronenplatz
 13.04. - 11.05.2026

- Haltstelle oberirdisch
stop at street level
- Haltstelle unterirdisch [U]
underground stop
- Gleis oberirdisch
track at street level
- Gleis unterirdisch
underground track
- Gleis 3
platform
- Zugang [U] Fahrtreppe
Access via escalator
- Zugang [U] Treppe
Access via stairs
- Zugang [U] Aufzug
Access via lift

H Durlacher Tor		
Linie <i>line</i>	Ziel <i>direction</i>	Gleis/Steig <i>platform</i>
3	Rintheim	4
3	Daxlanden/Rappenwört (nicht über Kronenplatz)	3
4	Waldstadt	4
4	Oberreut	3
30	Elbinger Straße West	A
42	Durlach Bahnhof	D
71	Neureut Friedhof/Im Kleinen Bruch	B
125	Bruchsal/Kirrlach	C
KSC	BBank Wildpark	E

U Durlacher Tor		
Linie <i>line</i>	Ziel <i>direction</i>	Gleis 1 <i>platform 1</i>
1	Heide	
2	Knielingen Nord	
S2	Rheinstrandsiedlung/ Rheinstetten	
S4	Albtalbahnhof	
S5	Rheinbergstraße/Wörth	
S51	Germersheim	
S7	Baden-Baden/Achern	
S8	Freudenstadt/Bondorf	
NL1	Heide	
NL2	Oberreut	

U Durlacher Tor		
Linie <i>line</i>	Ziel <i>direction</i>	Gleis 2 <i>platform 2</i>
1	Durlach	
2	Wolfartsweier	
S2	Blankenloch/Spöck	
S4	Heilbronn/Öhringen	
S5	Söllingen/Pforzheim	
S51	Söllingen	
S7	Tullastraße	
S8	Tullastraße	
NL1	Waldstadt	
NL2	Durlach	



Karlsruhe Kronenplatz



Bauarbeiten am Entenfang und am Kronenplatz
Construction work on Entenfang and Kronenplatz
 13.04. - 11.05.2026



U Kronenplatz		Gleis 1 platform 1
Linie	Ziel	
line	direction	
1	Heide	
2	Knielingen Nord	
S2	Rheinstrandsiedlung/ Rheinstetten	
S4	Albtalbahnhof	
S5	Rheinbergstraße/Wörth	
S51	Germersheim	
S7	Baden-Baden/Bühl/Achern	
S8	Forbach/Freudenstadt/Bondorf	
NL1	Heide	
NL2	Oberreut	

U Kronenplatz		Gleis 2 platform 2
Linie	Ziel	
line	direction	
1	Durlach	
2	Wolfartsweier	
S2	Blankenloch/Spöck	
S4	Gölshausen/Eppingen/ Heilbronn/Öhringen	
S5	Söllingen/Pforzheim	
S51	Söllingen	
S7	Tullastraße	
S8	Tullastraße	
NL1	Waldstadt	
NL2	Durlach	

	Haltestelle oberirdisch <i>stop at street level</i>
	Haltestelle unterirdisch [U] <i>underground stop</i>
	Gleis oberirdisch <i>track at street level</i>
	Gleis unterirdisch <i>underground track</i>
	Gleis 3 Bus-/Bahnsteig <i>platform</i>
	Zugang [U] Fahrtrepp <i>Access via escalator</i>
	Zugang [U] Treppe <i>Access via stairs</i>
	Zugang [U] Aufzug <i>Access via lift</i>

Herausgeber und Grafik:
 Karlsruher Verkehrsverbund GmbH (KVV)
 K4-VQ2 SCG / Stand: 20.03.2026
 Kartengrundlage: OpenStreetMap-Mitwirkende



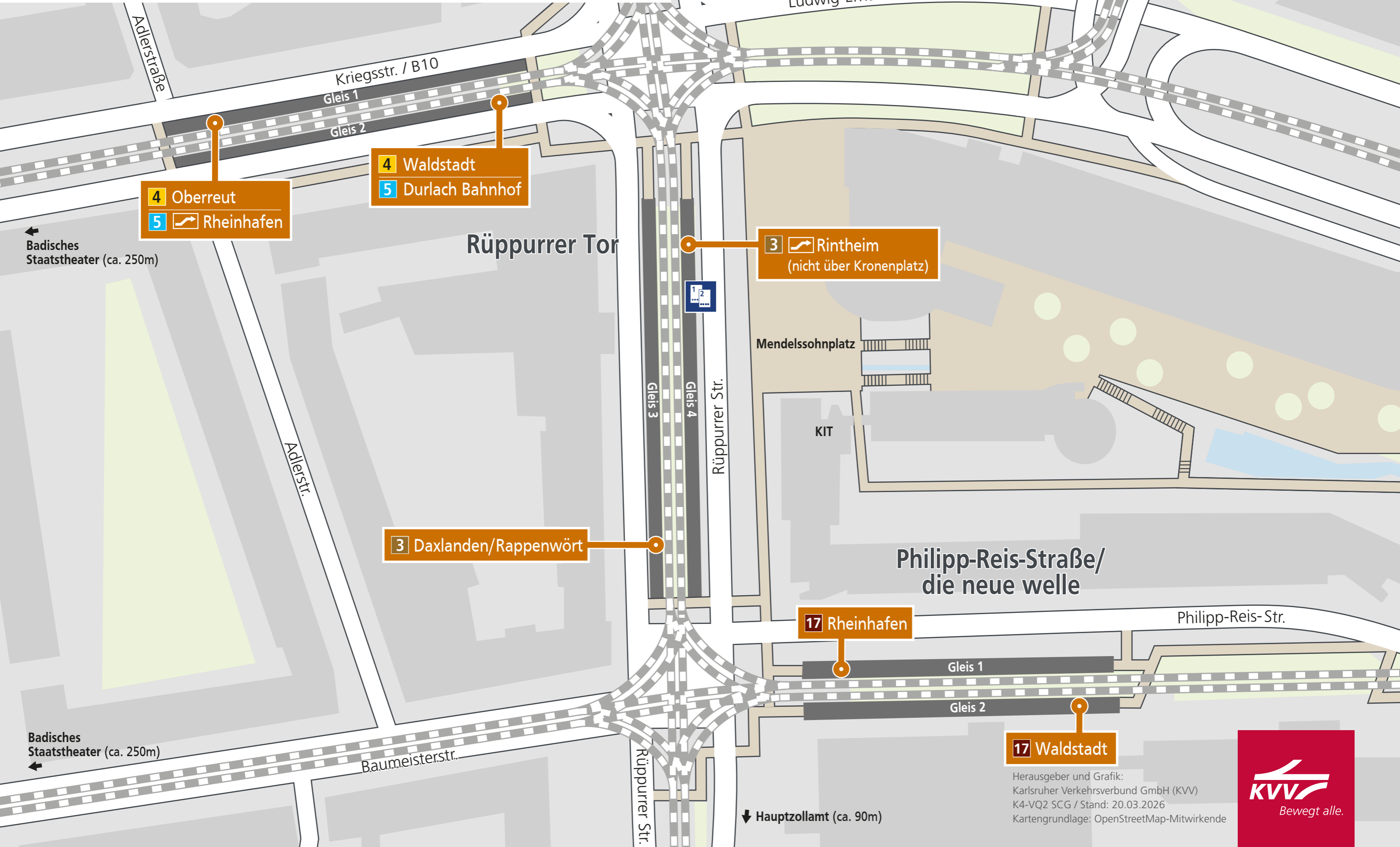
Karlsruhe Rüppurrer Tor und Philipp-Reis-Straße

Fahrkartenautomat
ticket machine

BAU 04/26

Phase
1

Bauarbeiten am Entenfang und am Kronenplatz
Construction work on Entenfang and Kronenplatz
13.04. - 11.05.2026



4 Oberreut
5 Rheinhafen

4 Waldstadt
5 Durlach Bahnhof

3 Rintheim
(nicht über Kronenplatz)

3 Daxlanden/Rappenwört

17 Rheinhafen

17 Waldstadt

Herausgeber und Grafik:
Karlsruher Verkehrsverbund GmbH (KVV)
K4-VQ2 SCG / Stand: 20.03.2026
Kartengrundlage: OpenStreetMap-Mitwirkende



Karlsruhe Weinbrennerplatz



Bauarbeiten am Entenfang und am Kronenplatz
Construction work on Entenfang and Kronenplatz
13.04. - 11.05.2026

Fahrkartenautomat
ticket machine

BAU 04/26



Karlsruhe Kühler Krug



Bauarbeiten am Entenfang und am Kronenplatz
Construction work on Entenfang and Kronenplatz
13.04. - 11.05.2026

nicht bedient
not in service

nicht bedient
not in service

15 Weinbrennerplatz
55 Hauptbahnhof/
Benzstraße

15 Weinbrennerplatz
55 Hauptbahnhof

Fahrkartenautomat
ticket machine



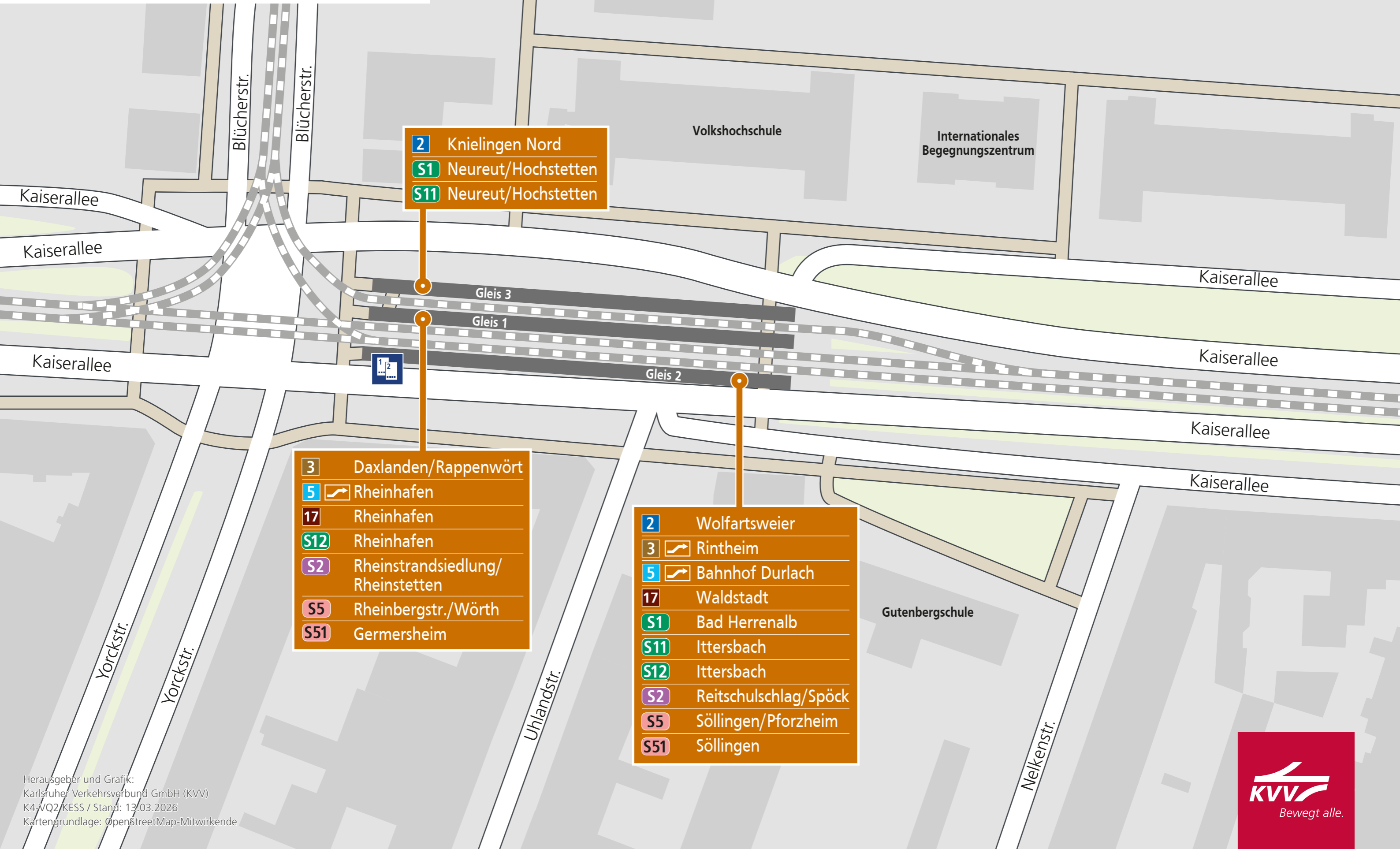
Karlsruhe Yorckstraße



Fahrkartenautomat
ticket machine



Bauarbeiten am Entenfang und am Kronenplatz
Construction work on Entenfang and Kronenplatz
13.04. - 11.05.2026



- 2** Knielingen Nord
- S1** Neureut/Hochstetten
- S11** Neureut/Hochstetten

- 3** Daxlanden/Rappenwört
- 5** Rheinhafen
- 17** Rheinhafen
- S12** Rheinhafen
- S2** Rheinstrandsiedlung/Rheinstetten
- S5** Rheinbergstr./Wörth
- S51** Germersheim

- 2** Wolfartsweier
- 3** Rintheim
- 5** Bahnhof Durlach
- 17** Waldstadt
- S1** Bad Herrenalb
- S11** Ittersbach
- S12** Ittersbach
- S2** Reitschulschlag/Spöck
- S5** Söllingen/Pforzheim
- S51** Söllingen

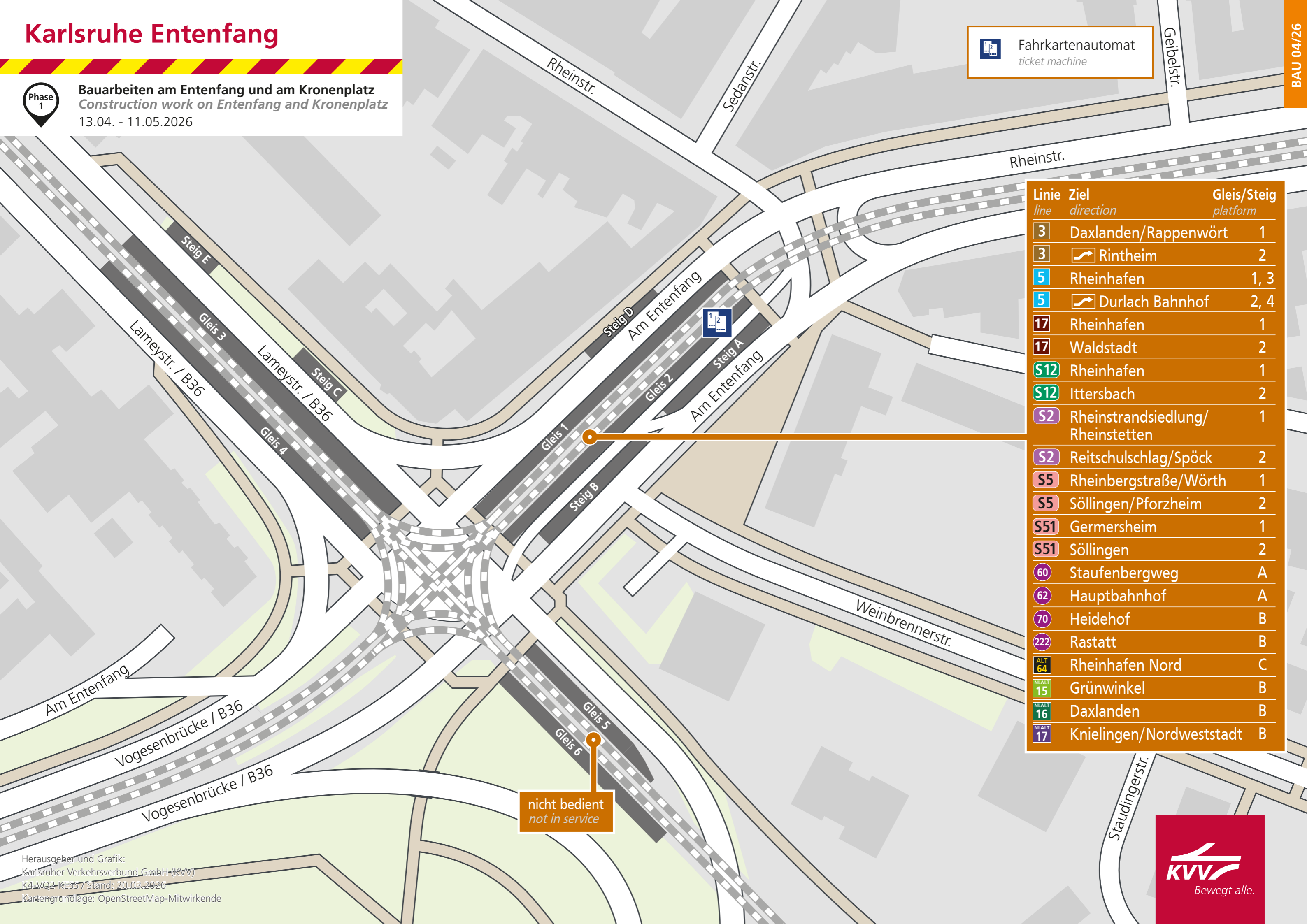
Karlsruhe Entenfang



Bauarbeiten am Entenfang und am Kronenplatz
Construction work on Entenfang and Kronenplatz
 13.04. - 11.05.2026

Fahrkartenautomat
 ticket machine

BAU 04/26



Linie line	Ziel direction	Gleis/Steig platform
3	Daxlanden/Rappenwört	1
3	Rintheim	2
5	Rheinhafen	1, 3
5	Durlach Bahnhof	2, 4
17	Rheinhafen	1
17	Waldstadt	2
S12	Rheinhafen	1
S12	Ittersbach	2
S2	Rheinstrandsiedlung/ Rheinstetten	1
S2	Reitschulschlag/Spöck	2
S5	Rheinbergstraße/Wörth	1
S5	Söllingen/Pforzheim	2
S51	Germersheim	1
S51	Söllingen	2
60	Staufenbergweg	A
62	Hauptbahnhof	A
70	Heidehof	B
222	Rastatt	B
ALT 64	Rheinhafen Nord	C
NLALT 15	Grünwinkel	B
NLALT 16	Daxlanden	B
NLALT 17	Knielingen/Nordweststadt	B

nicht bedient
 not in service

Herausgeber und Grafik:
 Karlsruher Verkehrsverbund GmbH (KVV)
 K4-VQ2-KESS7 Stand: 20.03.2026
 Kartengrundlage: OpenStreetMap-Mitwirkende

